



**UNIVERSIDAD ALAS PERUANAS  
FACULTAD DE CIENCIAS EMPRESARIALES Y EDUCACION  
ESCUELA PROFESIONAL DE TURISMO, HOTELERIA Y  
GASTRONOMIA**

**“GESTIÓN DE DESARROLLO TURÍSTICO EN EL DISTRITO DE  
OCONGATE – CUSCO, 2022”**

**TRABAJO DE SUFICIENCIA PROFESIONAL  
PARA OPTAR EL TITULO PROFESIONAL DE LICENCIADA EN  
TURISMO, HOTELERIA Y GASTRONOMIA**

**PRESENTADA POR**

Bach. FLORES OROSCO KELLY GUADALUPE  
<https://orcid.org/0000-0002-8343-3378>

**ASESORA**

Mg. LLONTOP DIEZ CLAUDIA EDITH  
<https://orcid.org/0000-0001-8627-3760>

**AREQUIPA – PERÚ  
2022**

## **DEDICATORIA**

A mi abuelito Uriel Orosco Valencia por confiar y creer bastante en mí, por impulsarme a cumplir mis sueños y por el apoyo que me brinda cuando lo necesito.

A mi mamá quien es mi mayor motivación para querer salir adelante siempre, por ser mi guía, por enseñarme a no rendirme y por brindarme todo su apoyo.

## **AGRADECIMIENTO**

A mi mamá, mi hermano y mi tía Eliana por creer en mí, por estar conmigo apoyándome y guiándome en todo momento.

## INTRODUCCIÓN

El siguiente trabajo está orientado en el estudio de la gestión turística en el distrito de Ocongate, provincia de Quispicanchis, departamento del Cusco; siendo importante como las autoridades mantienen este distrito rebosante de atractivos turísticos, flora y fauna.

El distrito de Ocongate atesora importantes atractivos turísticos, algunos de ellos se encuentran en mal estado con una gestión escasa, otros cuentan con una gestión regular y el grupo de atractivos que cuentan con una gestión aceptable es pequeño, por lo tanto, el desinterés por parte de las autoridades ante algunos distritos es notorio.

El presente trabajo pretende dar a conocer la opulencia del distrito de Ocongate para ser una opción más ante el itinerario del turista nacional o extranjero, ya que, según la Cámara de Cusco, los atractivos turísticos más visitados este 2022 en el departamento del Cusco fueron Machu Picchu, Moray, Sacsayhuamán y Ollantaytambo.

Referente a la formulación del problema general, ¿de qué manera se va a generar un impacto positivo tras el correcto desarrollo turístico en el distrito de Ocongate?.

Como objetivo general, desarrollar un buen plan de marketing turístico para impulsar la venta de los atractivos turísticos y lograr atraer turistas nacionales y extranjeros.

## **RESUMEN**

En este trabajo se realizó una investigación acerca de la gestión turística en el distrito de Ocongate, teniendo como resultado el escaso interés de las autoridades para potenciar el distrito como un gran atractivo turístico.

Con esta investigación se busca posicionar al distrito en la lista de los atractivos turísticos más visitados en el departamento del Cusco aproximadamente en 2 años y 6 meses, generando ingresos económicos que va a permitir a los habitantes de este distrito tener una mejor condición de vida, también va a generar un impacto social positivo, ya que se crean nuevas oportunidades dando capacitaciones y trabajo a los locales, y por último se va a generar un impacto ambiental positivo, teniendo en cuenta que los locales van crear conciencia ambiental y proteger su entorno natural para salvaguardar las especies de fauna y flora que se encuentran en este.

## Índice

<b>CAPÍTULO I</b> .....	<b>1</b>
<b>DISTRITO DE OCONGATE</b> .....	<b>1</b>
<b>1. INFORMACIÓN GENERAL</b> .....	<b>1</b>
1.1. UBICACIÓN.....	1
1.2. LÍMITES .....	1
1.3. RESEÑA HISTÓRICA DEL DISTRITO DE OCONGATE .....	2
1.4. DATOS Y HECHOS HISTÓRICOS.....	2
1.5. LAS REGIONES NATURALES DEL DISTRITO DE OCONGATE .....	2
1.6. COMUNIDADES .....	4
1.7. DEMOGRAFÍA .....	7
<b>CAPITULO II</b> .....	<b>9</b>
<b>ATRATIVOS TURÍSTICOS</b> .....	<b>9</b>
<b>2. DESCRIPCIÓN:</b> .....	<b>9</b>
2.1. NEVADO AUSANGATE.....	9
2.2. NEVADO QAMPA .....	14
2.3. NEVADO SINAKARA Y NEVADO QOLQE PUNKU .....	15
2.4. LAGUNA SIGRINACocha.....	16
2.5. BAÑOS TERMALES DE PACCHANTA .....	17
2.6. IGLESIA DE SAN PABLO .....	18
2.8. FIESTA DEL SEÑOR DE QOYLLUR RITTI .....	21
2.9. KINTUSQ'A, JAYWAKUY O PAGO A LA PACHAMAMA.....	23

2.10. ARTESANÍAS .....	25
2.11. FLORA .....	28
2.12. FAUNA .....	31
2.13. AGRICULTURA.....	44
2.14. GANADERÍA .....	46
<b>CAPÍTULO III .....</b>	<b>48</b>
<b>SERVICIOS TURÍSTICOS Y ANÁLISIS FODA .....</b>	<b>48</b>
<b>3. SERVICIOS BÁSICOS.....</b>	<b>48</b>
3.1. ACCESIBILIDAD A LOS RECURSOS TURÍSTICOS: .....	48
3.2. SERVICIO DE AGUA POTABLE Y SANEAMIENTO:.....	48
3.3. ABASTECIMIENTO DE ENERGÍA ELÉCTRICA:.....	48
3.4. ACCESO A LA COMUNICACIÓN: .....	49
3.5. SERVICIO DE ALOJAMIENTO: .....	49
3.6. SERVICIO DE RESTAURACIÓN: .....	49
3.7. ANÁLISIS FODA .....	59
<b>CONCLUSIONES.....</b>	<b>62</b>
<b>BIBLIOGRAFÍA.....</b>	<b>64</b>
<b>ANEXOS .....</b>	<b>70</b>

## Índice de tablas

<i>Tabla 1 Ocongata, población total por edades quinquenales y sexo 2007 – 2017.....</i>	<i>7</i>
<i>Tabla 2 Ocongata, características de los centros poblados, 2017.....</i>	<i>8</i>
<i>Tabla 3 Oso de anteojos.....</i>	<i>32</i>
<i>Tabla 4 Alpaca.....</i>	<i>33</i>
<i>Tabla 5 Llama.....</i>	<i>34</i>
<i>Tabla 6 Vicuña.....</i>	<i>35</i>
<i>Tabla 7 Cóndor .....</i>	<i>36</i>
<i>Tabla 8 Vizcacha .....</i>	<i>37</i>
<i>Tabla 9 Puma.....</i>	<i>38</i>
<i>Tabla 10 Zorro Andino .....</i>	<i>39</i>
<i>Tabla 11 Huallata.....</i>	<i>40</i>
<i>Tabla 12 Colibrí Gigante .....</i>	<i>41</i>
<i>Tabla 13 Gato Andino.....</i>	<i>42</i>
<i>Tabla 14 Flamenco Andino.....</i>	<i>43</i>
<i>Tabla 15 Pato de los Torrentes.....</i>	<i>44</i>
<i>Tabla 16 Servicios turísticos en el Nevado Ausangate.....</i>	<i>51</i>
<i>Tabla 17 Servicios turísticos en el Nevado Qampa.....</i>	<i>52</i>
<i>Tabla 18 Servicios turísticos en el Nevado Sinakara y Nevado Qolqe Punku.....</i>	<i>53</i>
<i>Tabla 19 Servicios turísticos en la Laguna Sigrinacocha.....</i>	<i>54</i>
<i>Tabla 20 Servicios turísticos en los baños termales de Pacchanta.....</i>	<i>55</i>
<i>Tabla 21 Servicios turísticos en la iglesia de San Pablo.....</i>	<i>56</i>
<i>Tabla 22 Servicios turísticos en la capilla de la virgen Concebida.....</i>	<i>57</i>
<i>Tabla 23 Servicios turísticos en la fiesta del señor de Qoyllur Ritti.....</i>	<i>58</i>
<i>Tabla 24 Análisis FODA.....</i>	<i>59</i>



## Índice de anexos

<i>Anexo 1 Nevado Ausangate</i> .....	70
<i>Anexo 2 Nevado Qampa</i> .....	70
<i>Anexo 3 Nevado Sinakara y Nevado Qolqe Punku</i> .....	71
<i>Anexo 4 Laguna Sigrinacocha</i> .....	71
<i>Anexo 5: Pago a la Pachamama</i> .....	72
<i>Anexo 6: Artesanías</i> .....	72
<i>Anexo 7: Lugares turísticos más visitados 2020 - 2021</i> .....	73

CAPÍTULO I  
DISTRITO DE OCONGATE

## Información General

### Ubicación

El distrito de Ocongate está ubicado al sureste de la provincia de Quispicanchis, esta es considerada como la segunda provincia más grande del departamento del Cusco, consta de 12 distritos, los cuales se encuentran entre los pisos altitudinales de piso de valle, alta cordillera, ceja de selva y selva, es el distrito que cuenta con una gran diversidad fisiográfica.

Ocongate forma parte de los doce distritos de Quispicanchis tiene una superficie de 952,7 km<sup>2</sup>, su altitud es de 3 533 m.s.n.m., y sus coordenadas son: Latitud Sur (13° 37' 24") y Longitud Oeste (71° 23' 07").

### Límites

Limita al noreste con el distrito de Ccarhuayo.

Limita al sureste con el distrito de Pitumarca.

Limita al sudoeste con los distritos de Quiquijana y Cusipata.

Limita al este con el distrito de Marcapata.

Limita al oeste con los distritos de Ccatcca y Urcos.

## **Reseña histórica del distrito de Ocongate**

Ocongate fue creado inicialmente como villa, el 27 de mayo de 1631, por el Conde de Chichón (entonces virrey del Perú), más adelante el centro urbano de Ocongate nace como pueblo anexo de Ccatcca y asimismo figura como parte de la reducción de Quiquijana.

Durante el gobierno del presidente Ramón Castilla, Ocongate fue creado como distrito por medio de la Ley 2 de enero de 1857.

En el año 1950, Ocongate se fija como distrito y comienza un período de desarrollo como pueblo, con dirección Sur paralelo a la carretera troncal hacia Puerto Maldonado.

Ocongate deriva de las palabras quechuas Ausangate, que significa “el lugar más elevado” y Uccuncaty que quiere decir “el lugar más bajo” a la cordillera del río Mapacho, finalmente al castellanizarse obtuvo el nombre “Ocongate”.

## **Datos y hechos históricos**

Al estallar la rebelión de Túpac Amaru, su esposa Micaela Bastidas junto con Tomasa Ttito Condemayta, visitaron personalmente Ocongate, organizando una delegación de caudillos para llamar a la población, lugareños y compatriotas a la rebelión en apoyo a la revolución, en la que la población en general respondió activamente. Debido a la participación de los nativos de Ocongate, es cuando Tupac Amaru fue decapitado en la plaza Huaccaypata en Cusco, el 18 de mayo de 1781. Como lección para la gente de la región, las extremidades inferiores

fueron trasladadas y colgadas en la puerta del Santuario de Ocongate para exhibición pública.

El Templo de San Pablo de Ocongate fue fundado en 1531 por la Familia Real de Madrid junto con Blasco Núñez de Vela. Sus altares dorados muestran aspectos de tipo Barroco-Churrigueresco y neoclásico, y pinturas del célebre artista cusqueño Diego Quispe Tito. La carretera al distrito de Ocongate se inició a fines de 1940 y los primeros transportistas fueron Linares de "Urcos" y de "Ocongate" fueron Cirilo Aparicio Holgado, Jorge Zvietcovich.

### **Las regiones naturales del distrito de Ocongate**

En el Perú se han identificado ocho regiones naturales de acuerdo a sus pisos altitudinales, correspondiéndoles a cada una determinada condición climática, de relieve, flora, fauna y recursos.

**Región Quechua:** Tiene una altitud que oscila entre los 2 300 y los 3 500 m.s.n.m.

En esta región encontramos especies de fauna como las vizcachas, zorros, pumas, llamas, etc. El árbol aliso es su flora más representativa.

Presenta lluvias en verano.

**Región Suni:** Tiene una altitud que oscila entre los 3 500 y 4 000 m.s.n.m.

En esta región encontramos especies de fauna como pumas, venados de cola blanca, alpacas, etc.; el sauco, la cañihua, la cola de zorro, etc., forman parte de su flora más representativa.

Impera el clima templado frío.

**Región Puna:** Tiene una altitud que oscila entre los 4 000 hasta los 4 800 m.s.n.m. En esta región encontramos especies de fauna como la vicuña, alpaca, guanaco, etc.; el icchu, los pajonales, la titanca, forman parte de su flora más representativa.

El clima es frío con escasa humedad.

**Región Janca:** Tiene una altitud que oscila entre los 4 800 hasta los 6 768 m.s.n.m. Encontramos especies de fauna como el cóndor, vizcacha, la chinchilla, la vicuña y las alpacas. Por otro lado, sus cerros están recubiertos de musgos y líquenes.

El clima es gélido, atmósfera muy seca, precipitaciones de nieve.

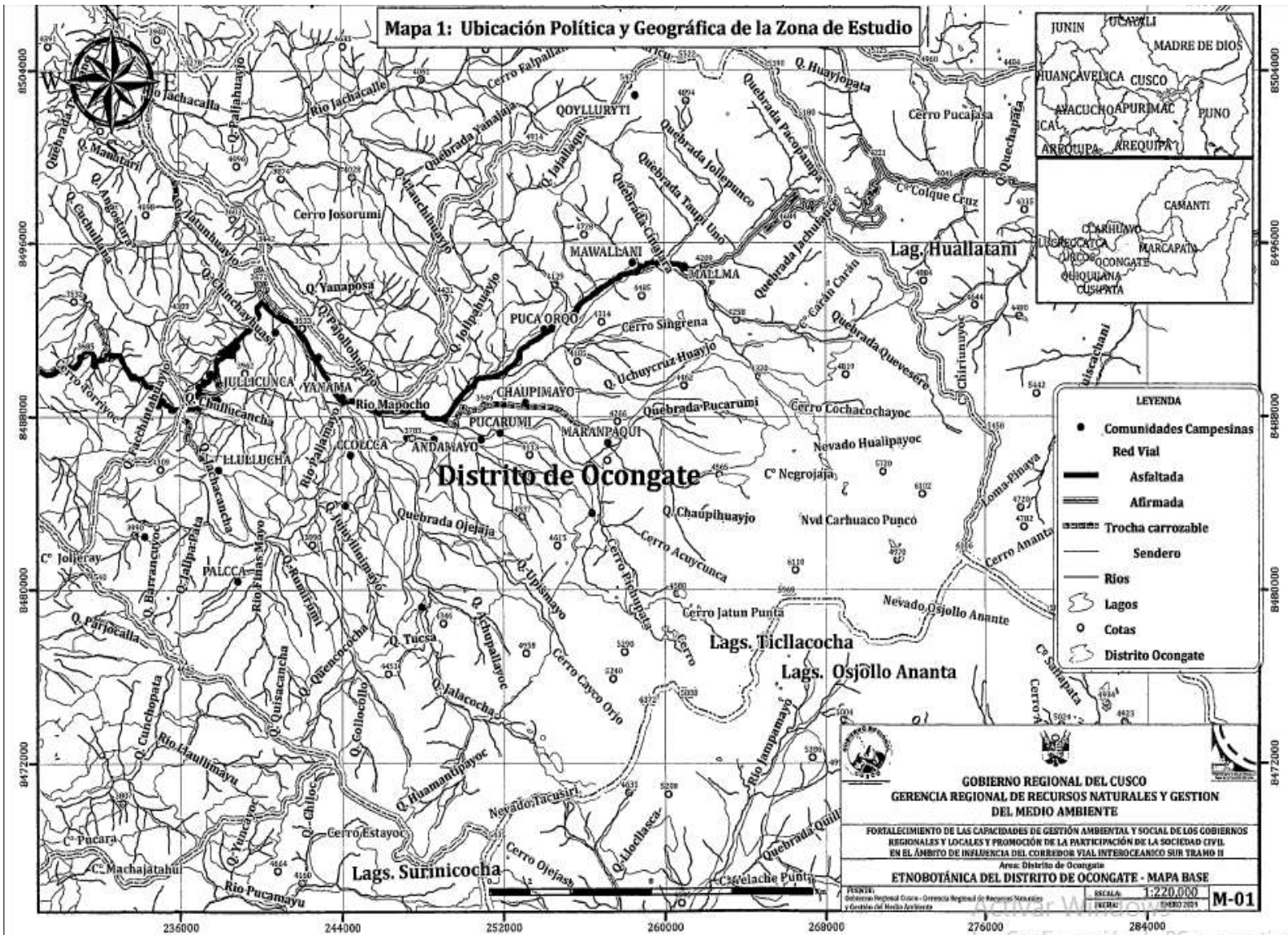
## **Comunidades**

El distrito de Ocongate tiene 33 comunidades campesinas, teniendo en cuenta los anexos:

- a) Puca Orko (Anexos: Mallma, Mahuayani, Chaupimayo, Pampacancha)
- b) Ausangate (Anexos: Andamayo, Rodeana, Upis Pacchanta, Pukarumi)
- c) Tinki (Anexos: Puycambamba, Checcaspampa, Marampaqui)
- d) Pinchimuro
- e) Ccoñamuro
- f) Colcca
- g) Sallikancha

- h) Huayna Ausangate
- i) Accocunca
- j) Palcca
- k) Llullucha
- l) Lawalawa (Anexo: Kuch'uhuasi)
- m) Jullicunca
- n) Huacatinko
- o) Chacachimpa
- p) Yanama
- q) Huecouno
- r) Patapallpa (Anexos: Patapallpa Alta, Patapallpa Baja)
- s) Lauramarca

Figura N° 1: Mapa del distrito de Ocongate



Fuente: Gobierno Regional del Cusco

## Demografía

Población Total:

La población en el distrito de Ocongate alcanza los 15 223 habitantes, la cual tiene una representación del 17% de la población provincial, de acuerdo al Censo Nacional del año 2017 publicado por el INEI. El crecimiento de la población 2007 – 2017 del distrito de Ocongate, es de 1 645 habitantes, representando una tasa de crecimiento del 1.21% anual.

*Cuadro N°1: Ocongate, población total por edades quinquenales y sexo*

*2007 – 2017*

Edades quinquenales	2007			2017		
	Total	Hombres	Mujeres	Total	Hombres	Mujeres
Total	13 578	6 986	6 592	15 223	7 518	7 705
De 0 a 4 años	1 796	954	842	1 560	795	765
De 5 a 9 años	1 981	989	992	2 020	1 041	979
De 10 a 14 años	1 943	1 022	921	2 057	1 088	969
De 15 a 19 años	1 218	606	612	1 521	742	779
De 20 a 24 años	1 149	569	580	1 171	559	612
De 25 a 29 años	981	495	486	1 013	457	556
De 30 a 34 años	861	475	386	1 027	481	546
De 35 a 39 años	768	408	360	993	477	516
De 40 a 44 años	662	362	300	856	433	423
De 45 a 49 años	542	287	255	689	346	343
De 50 a 54 años	393	195	198	564	294	270
De 55 a 59 años	332	171	161	509	240	269

*Fuente: Censos Nacionales de Población y Vivienda 2007 y 2017*

Población por Centro Poblado:



En el distrito de Ocongate es reconocido como único Centro Poblado, por superar una población mayor a 2 000 habitantes, 14 caseríos, 11 anexos; tiene un total de 3 273 viviendas, de las cuales solo se ocupan el 96% y la diferencia (4%) desocupada por diversos motivos.

*Cuadro N° 2: Ocongate, características de los centros poblados, 2017*

N°	Centros Poblados	Categoría	Región Natural	Altitud (m.s.n.m.)	Población Censada			Viviendas Particulares		
					Total	Hombre	Mujer	Total	Ocupadas	Desocupadas
1	Ocongate	Pueblo	Suni	3 549	2 093	1 005	1 088	840	825	15
2	Tinki	Caserío	Suni	3 796	1 581	817	764	605	578	27
3	Chacatimpa	Caserío	Suni	3 527	485	233	252	195	178	17
4	Lauramarca	Caserío	Suni	3 940	422	217	205	126	114	12
5	Coolca	Caserío	Suni	3 750	414	197	217	128	118	10
6	Huecouno	Caserío	Suni	3 616	398	212	186	147	141	6
7	Lullucha	Caserío	Puna	4 022	350	176	174	78	77	1
8	Pinchimuro	Caserío	Suni	3 946	283	151	132	77	77	0
9	Mahuayani	Caserío	Puna	4 088	276	139	137	88	88	0
10	Ccoñamuro	Caserío	Suni	3 866	244	109	135	67	67	0
11	Yanama	Caserío	Suni	3 625	239	126	113	116	103	13
12	Accocunca	Caserío	Puna	4 068	232	116	115	73	73	0
13	Checcaspampa	Caserío	Suni	3 833	231	115	116	109	109	0
14	Lawalawa	Caserío	Suni	3 821	228	120	108	62	62	0
15	Mallma	Caserío	Puna	4 156	211	102	109	63	62	1
16	Pampacancha	Anexo	Suni	3 970	198	99	99	62	60	2
17	Jullicunca	Anexo	Suni	3 841	168	82	86	89	85	4
18	Chaupimayo	Anexo	Suni	3 985	151	73	78	48	47	1
19	Pucambamba	Anexo	Suni	3 711	141	71	70	48	41	7
20	Huacatinco	Anexo	Suni	3 999	135	62	73	33	32	1
21	Palcca	Anexo	Suni	3 945	129	57	72	30	30	0
22	Rodeana	Anexo	Suni	3 946	123	60	63	38	38	0
23	Pucarumi	Anexo	Puna	4 098	123	62	61	43	43	0
24	Patapallpa Bajo	Otros	Suni	3 817	89	44	45	33	28	5
25	Pacchanta	Anexo	Puna	4 277	68	31	37	21	21	0
26	Kuch'uhuasi	Otros	Suni	3 812	47	22	25	25	25	0
27	Patapallpa Alta	Otros	Suni	3 922	37	16	21	8	8	0
28	Upis	Anexo	Puna	4 219	30	14	16	15	15	0
29	Andamayo	Anexo	Suni	3 790	6	3	3	2	2	0
30	Huayna Ausangate	Otros	Puna	4 130	2	1	1	4	4	0

*Fuente: Censo Nacional de Población y Vivienda 2017*

## CAPITULO II ATRATIVOS TURÍSTICOS

### **Descripción**

En los últimos años, el distrito de Ocongate viene recibiendo un promedio considerable de turistas, y este genera un valioso movimiento turístico, dinamizando las actividades económicas locales.

### **Nevado Ausangate**

El Nevado Ausangate es un atractivo natural que está ubicado en el distrito de Ocongate, provincia Quispicanchis, departamento de Cusco.

El Nevado Ausangate es el más alto de Cusco (el quinto más grande del Perú), su cúspide alcanza los 6 385 m.s.n.m.; pertenece a la Cordillera Vilcanota, es considerado un Apu o deidad natural en Cusco, como resultado a su imponente presencia e íntima conexión religioso-cultural que existe con la población local desde tiempos de nuestros antepasados. Según los habitantes, las montañas tienen vida, son espíritus que tienen comunicación entre ellos y son llamados Apus. Cada Apu posee un nombre e historia propia que habla de su poder y espíritu.

El Apu Ausangate es también conocido como el “creador de las aguas”, es creador del Willcamayu (río Vilcanota), es el río que corre a lo largo de Cusco por el valle de Urubamba y en su trayecto fecunda a la madre tierra hasta extraviarse en la frondosidad de los bosques amazónicos. Según relatan, el Willcamayu regresa todas las noches convirtiéndose en estrellas, las cuales llenas los lagos y glaciares que bordean al Apu, también dicen que, si no

respetamos a los animales, el Apu puede enfadarse con nosotros, y mediante el clima nos manifiesta si está contento o molesto.

Desafortunadamente, el Ausangate está muriendo lentamente debido al retroceso de sus glaciares como resultado del calentamiento global. En el Perú, los glaciares de la Cordillera Blanca retrocedieron un 30% en 30 años, y la Cordillera Vilcanota un 50% durante el mismo período de tiempo, debido a un aumento de temperatura de 1.6°C desde 1965, en el departamento del Cusco, otra de las razones por las que el Ausangate ha sufrido degradación de glaciares, fue el retiro de bloques de hielo que realizaban visitantes, llevaban estos bloques de hielo a su comunidad, juntaba el agua del hielo derretido y tenían la creencia que esta agua sanaba el cuerpo y la mente.

El cambio climático no solo afecta a los habitantes locales, sino que también amenaza una de las manifestaciones culturales más valiosas del Perú (reconocida por la UNESCO como Patrimonio Inmaterial de la Humanidad), la festividad del Señor de Qoyllur Ritti.

Salvaguardar los glaciares es importante e imperioso, puesto que son reservorios de agua excepcionales para la humanidad, principalmente porque el 71% de los glaciares tropicales de los Andes sudamericanos se encuentran en el Perú.

En 2009, el Gobierno Regional (GORE) del Cusco declaró al Ausangate como precedencia para poder ser declarada como un Área de Conservación Regional (ACR).

La propuesta del Área de Conservación Regional del Ausangate contempla una superficie de 126 000 ha, que contiene territorios comunales en los distritos de Ocongate y Marcapata, de la provincia de Quispicanchis.

El área impresionantes pastizales de puna, flora de los roquedales y matorrales alto andinos de particular importancia para ser habitados por la fauna local; igualmente, los humedales formados por complejos de lagunas que proporcionan áreas de alimentación para las poblaciones de aves; y la vegetación herbácea que abastece alimento para las poblaciones de auquénidos domesticados (principalmente alpacas) y silvestres (vicuñas), que tienen en el ACR un acertado enfoque de uso, por cuanto la gestión del ACR a cargo del GORE Cusco, proporciona capacitaciones técnicas a los pobladores locales para el aumento de los beneficios en el aprovechamiento sostenible de dichos recursos.

Por otro lado, las actividades económicas como el turismo son un factor importante que permiten al ACR contribuir significativamente al desarrollo y bienestar de la población local.

### **Mito de Ausangate y Salkantay**

La tradición inca narra que Salkantay y Ausangate eran hermanos y vivían en Cusco, después de una fuerte sequía, partieron a tierras extrañas para salvar a su pueblo de la sequía. Salkantay se fue para el norte, encontrando la Selva y allí el amor prohibido de Verónica; sin embargo, Ausangate se fue al sur, al altiplano y encontró grandes cantidades de alimentos andinos, como carne de camélidos, maíz, papas, que envió a la gente del Cusco, fue la única forma de salvar su pueblo.

## **Actividades turísticas**

TREKKING AL AUSANGATE: Se sabe que los primeros intentos de escalarlo se dieron a principios de la década del cincuenta del siglo pasado, siendo los dos primeros intentos fallidos de llegar a la cúspide del caudaloso Apu, fue en el año 1953, cuando una expedición alemana encabezada por el famoso alpinista austriaco Heinrich Harrer, el cual consiguió el objetivo al escalar la montaña por sus laderas del sur, en la posteridad descubrió nuevas rutas hacia el Apu, pero no fue hasta 1983, treinta años después de la primera ascensión, que pies peruanos coronaron la cúspide del majestuoso nevado.

Actualmente diferentes empresas promocionan la ruta del Ausangate como ruta de trekking, uno de los propósitos es que los expedicionarios alcancen a rodear el nevado, es recomendable tener un nivel alto en montañismo o ir acompañado de expertos, ya que el nevado Ausangate no es un nevado para principiantes.

El trekking para este nevado se trata de una ruta circular de unos 55km (no señalizada) que suele hacerse en 4 o 5 días.

A lo largo de la ruta encontrarás siete lagunas y cada una de ellas tienen características que las hacen únicas, sus tonalidades se deben a los minerales pulverizados que bajan del nevado Ausangate con las aguas.

Cada laguna tiene una ostentosa vista al nevado y a la cadena montañosa del Vilcanota.

## **Circuito de las 7 lagunas**

- Laguna Puka Cocha: La primera laguna del itinerario, se conoce también como la laguna chocolate, esto se debe al color de sus aguas, está aproximadamente a 4 500 m.s.n.m.
- Laguna Patacocha: Esta laguna está aproximadamente a 4 860 m.s.n.m., sus aguas son más claras.
- Laguna Alqacocha: La laguna Alqacocha está ubicada a 4 750 m.s.n.m. aproximadamente.
- Laguna Qomercocha: Interpretado del quechua al castellano, Qomercocha que significa “laguna verde”, se ubica a 4 666 m.s.n.m.
- Laguna Orco Otorongo: Esta pequeña laguna, tiene la forma y pelaje (manchas) de un otorongo (macho), se ubica a 4 620 m.s.n.m.
- Laguna China Otorongo: Cerca de la laguna anterior (Orco Otorongo) hallamos esta laguna, esta hace referencia a la hembra de este felino americano.
- Laguna Azul Cocha: La última del circuito, posee una coloración azul oscura en sus aguas, se ubica a 4 610 m.s.n.m.

HORARIO: Libre

COSTO: \$439.00

TEMPORADA: Todo el año

## **Nevado Qampa**

También llamado Jampa o Campa, ubicado en el distrito de Ocongate, provincia Quispicanchis, departamento de Cusco.

Es un escenario majestuoso donde podemos observar diversidad cultural, diversidad biológica neta de zonas altoandinas. El nevado Qampa tiene una altitud promedio de 5 500 m.s.n.m., está estratégicamente ubicado en el paso Qampa (el cual forma parte de la ruta trekking de la vuelta al Ausangate); con tres picos cada uno independiente (Qampa I, Qampa II y Qampa III orientadas de sur a norte, respectivamente), los Qampa son la continuación de la gran orilla sur del Ausangate, luego de pasar por Montañas como el Mariposa se termina en los Qampa.

De los tres picos, el más visitado es el Qampa I de 5 500 m.s.n.m., esto no significa que sea el más alto, sino que debido a su cercanía al paso anteriormente descrito (Qampa) y su accesible glaciar que nos guía a la cima, la convierte en una de las montañas de mayor visita y ascenso del Cusco.

### **Actividades turísticas**

**TREKKING Y ESCALADA AL NEVADO QAMPA:** La montaña fue ascendida en el año 1950, siendo este un logro del italiano Piero Giglione, quien la escaló antes de su meta principal, el Ausangate.

Desde la cúspide se tiene una vista panorámica de los gigantes del Cusco: el Ausangate, el Quimsacruz, el Hatunpunta, los afilados picos de los

Qayangates, Mariposa, entre otros colosos, igualmente las cimas de sus hermanos Qampa II y Qampa III.

Para ascender debemos dirigirnos hacia el paso y remontar por el hacedero, pero agrietado glaciar de su vertiente sur hasta llegar a la orilla, por donde se llega fácilmente a la cima.

Se recomienda arribar a Cusco días antes de iniciar esta actividad, para esta actividad no es necesario tener experiencia en alta montaña, este trekking suele tener una duración 3 días (depende de cada itinerario).

HORARIO: Libre

COSTO: \$449.00

TEMPORADA DE VISITA: Abril a octubre

### **Nevado Sinakara y Nevado Qolqe Punku**

Estos nevados están ubicados en el distrito de Ocongate, provincia Quispicanchis, departamento de Cusco.

Tienen una altitud aproximada de 4 600 m.s.n.m., son los protagonistas en la festividad del Señor de Qoyllur Ritti, en el Nevado Qolqe Punku los incas realizaban sus rituales al Inti, actualmente los ukukus o pablitos suben hasta la cima del Qolqe Punku, llevando la cruz que han cargado durante el peregrinaje y la dejan, al día siguiente la recogen temprano y realizan la ceremonia “salida del sol”.



## **Actividades turísticas**

**ESCALA AL NEVADO:** Nevado donde los Incas realizaban sus rituales al Inti, actualmente los Pablitos y danzarines nuevos suben al nevado el día lunes terminando la misa de Pablitos, cada nación sube con su cruz haciendo procesión. Todos los años en la festividad del señor de Qoyllur Ritti, en el nevado se realiza el bautizo de los nuevos Pablitos.

**RITUAL:** Los pablitos suben al nevado para traer al señor de Qoyllur Ritti que ha subido por distanciarse de la fiesta, ellos lo atrapan formando una fila que tiene forma de un rosario y lo devuelven al Santuario.

**HORARIO:** Libre

**COSTO:** (-)

**TEMPORADA DE VISITA:** Junio

## **Laguna Sigrinacocha**

Ubicada entre los distritos Ocongate y Marcapata, provincia Quispicanchis, departamento de Cusco, situada a una altitud de 4 401 m.s.n.m., ubicada en la Cordillera de Vilcanota, cercana al nevado Ausangate.

Laguna Singrenacocha o Sigrinacocha que en quechua “Sigrina” significa Sirena, es una inmensa y bella laguna, esta cambia de color tres veces al año entre tonos turquesa, azul plomo y verde claro, donde el turquesa es el que caracteriza a la laguna de la manera más convencional, esto es lo que la hace atractiva. El agua que baja de los nevados también lleva consigo minerales pulverizados y finalmente terminan sobrenadando en las aguas, sin hundirse

hasta el fondo de la laguna, por lo que se puede apreciar mejor el efecto de color en los días soleados.

### **Actividades turísticas**

**TREKKING A LA LAGUNA SIGRINACocha:** La caminata hacia la laguna Sigrinacocha se inicia desde Yanacancha, una pequeña comunidad ubicada cerca de la laguna. Desde este lugar se inicia caminando por aproximadamente 1 hora hasta llegar al Mirador de la Laguna Turquesa de Sigrinacocha, para llegar hasta las orillas de la laguna son 30 min más de caminata.

**HORARIO:** Libre (recomendable visitar por las mañanas)

**COSTO:** \$90.00 por persona (aprox.)

**TEMPORADA DE VISITA:** Abril a noviembre

### **Baños termales de Pacchanta**

Ubicada en el anexo de Pacchanta, comunidad Ausangate, distrito de Ocongate, situada a una altitud de 4 200 m.s.n.m.

En las faldas de Ausangate se levantan las casitas de piedra y techos de ichu de la comunidad campesina de Pacchanta, una localidad célebre por haber sido el punto de inicio de la conocida “vuelta al Ausangate”, un recorrido a pie de cinco días alrededor del nevado.

### **Actividades turísticas**

**TERMALISMO:** Bañarse en las aguas termales de Pacchanta es una experiencia maravillosa. En estos baños termales los turistas pueden disfrutar de piscinas al aire libre proporcionadas por fuentes termales naturales, cuenta con 7 piscinas de distintos tamaños y profundidades, la temperatura varía entre 38°C y 44°C.

**OBSERVACIÓN DE FLORA:** En la flora, se podrá apreciar el abundante ichu que está tendido en toda la ladera, la miski pilli, queuña, muña, etc.

**OBSERVACIÓN DE FAUNA:** Se puede apreciar la fauna que caracteriza a estas regiones, con los cientos de alpacas, llamas, ovejas, vicuñas, vizcachas, huallatas, etc.

**HORARIO:** Libre

**COSTO:** Adulto extranjero y nacional (S/. 5.00), adulto local (S/. 3.00)

**TEMPORADA DE VISITA:** Abril a octubre

### **Iglesia de San Pablo**

Ubicada en el distrito de Ocongate, provincia Quispicanchis, departamento de Cusco.

El templo de San Pablo en Ocongate fue fundado a principios del siglo XVII, tras la creación de la Cofradía Mayor de la Virgen Dolorosa en 1625. Las construcciones originales datan de la segunda mitad del siglo XVII, cuando el párroco era Jerónimo de Arredondo Agüero, quien ordenó la reconstrucción del monumento sagrado desde sus cimientos.

La iglesia está conformada por el atrio frontal, atrio lateral con la barda de adobe, templo y torre exenta a la cual se accede por una gradería de piedra,

consta de nave única, sacristía, baptisterio, sotocoro y coro alto. La entrada principal, en el muro inferior, es de piedra labrada con arco de medio punto y ornamentación floral, con un balcón que da a la capilla de indios.

Recientemente ha sido restaurado por el INC y se han recuperado las pocas pinturas murales que se han conservado.

### **Actividades turísticas**

**TURISMO CULTURAL:** Interiormente destaca el coro en forma de U, sostenido por vigas de madera y ménsulas talladas y decoradas en pan de oro, tiene murales en sus paredes y cielo raso de toda la nave. Muestra retablos de rica talla en cedro totalmente dorados con elegantes columnas salomónicas, donde se encuentran las imágenes de San Pablo y la Virgen Dolorosa.

Aloja pinturas de la escuela cusqueña de los siglos XVII y XVIII que representan escenas de la vida y conversión de San Pablo Apóstol, atribuido al artista indígena Bartolomé Huamán Quispe, también alberga pinturas del famoso pintor cusqueño Diego Quispe Tito.

Esta iglesia está incluida en la Ruta del Barroco Andino, en este caso junto a las iglesias que recorren el antiguo corredor que conectaba Cusco con la selva de Madre de Dios.

**HORARIO:** 8 am – 8pm

**COSTO:** (-)

**TEMPORADA DE VISITA:** Todo el año

## **Kuch'uhuasi: Capilla de la Virgen Concebida**

Ubicada en la comunidad Kuch'uhuasi, distrito de Ocongate, provincia Quispicanchis, departamento de Cusco.

Tuvo lugar en la segunda mitad del siglo XVII y tiene características únicas por su escala, entorno y materiales de construcción. La capilla ha sido reconocida como Patrimonio Cultural de la Nación, cuya distinción incluye al conjunto religioso que está formado por capilla, torre exenta, atrio frontal, cementerio y barda perimetral. El monumento posee valores arquitectónicos, artísticos, históricos y simbólicos, y constituye un testimonio de arquitectura religiosa rural durante el virreinato.

La capilla está orientada de sur a norte, el atrio principal está delimitado por una barda perimetral cuya función de cementerio de la comunidad de Kuch'uhuasi se mantiene vigente desde su fundación, hecho que establece una singularidad.

La puerta principal, con un arco de medio punto y carpintería de madera de dos hojas, lleva encima un tirante de madera revestido con barro y un vano rectangular; los muros de la Epístola y del Evangelio tienen tres contrafuertes achaflanados. Hacia el lado izquierdo de la fachada se evidencia la proyección del contrafuerte adosado al muro testero.

### **Actividades turísticas**

**TURISMO CULTURAL:** La capilla está decorada interiormente con pintura mural policroma al temple seco. En el muro de la Epístola, la Virgen Dolorosa,

San José y el Niño; en el muro del Evangelio, el Señor de la Sentencia y Santa Catalina, también motivos florales, follajería y racimos de uvas. Sobre el dintel de la puerta hay una franja horizontal o friso en cuya parte central tiene un escudo y a los costados se encuentran indiátides con plumaje en la cabeza y aves que reposan sobre sus manos.

HORARIO: (-)

COSTO: (-)

TEMPORADA DE VISITA: (-)

### **Fiesta del Señor de Qoyllur Ritti**

El Santuario del Señor de Qoyllur Ritti, donde se realiza la festividad, está ubicado en el distrito de Ocongate, provincia Quispicanchis, departamento de Cusco.

El Santuario del Señor de Qoyllur Ritti está ubicado en el paraje Sinakara, al pie del nevado Qolqe Punku. El nevado Ausangate de 6 385 m.s.n.m., la montaña más destacada se yergue a pocos kilómetros del santuario, dominando las alturas de la Hoyada de Sinakara y la ruta procesional hacia la comunidad de Tayankani.

Qoyllur Ritti es una palabra quechua que significa “estrella de la nieve”, bajo este nombre se conoce una peregrinación religiosa en la que decenas de miles de católicos rinden culto a la imagen de un Cristo pintada en una roca sagrada.

La capilla cristiana que establece el corazón físico del santuario, está erigida a una altitud de 4 800 m.s.n.m., a lado de un arroyo, sobre la planicie que forma el fondo de la hoyada. Dos sitios sagrados de gran importancia, como lo son

“gruta de la virgen” o mamachapata y la “terrazza de los juegos” o pucllanapata, se encuentran a 4 900 m.s.n.m. y aproximadamente a un kilómetro de distancia, en las laderas bajas de los cerros.

El espacio de ceremonia del santuario está delimitado por dos grandes cruces, a las que los fieles prestan especial atención tanto en la procesión como en el culto y ofrenda. La cruz de ingreso al santuario es conocida como “Cruz Pata” y se encuentra a unos 4 700 m.s.n.m., en la parte baja de la hoyada, donde se estrecha para dar paso al valle que baja hacia Mahuayani. La cruz de salida del santuario se conoce comúnmente como la “Cruz del Glaciar” y se encuentra a 4 900 m.s.n.m., en dirección a los hielos eternos del Qolqe Punku.

### **Actividades turísticas:**

**PEREGRINACIÓN:** La celebración de Qoyllur Ritti se realiza anualmente desde hace más de dos siglos, teniendo lugar habitualmente en el mes de junio, tres días antes del Corpus Christi.

Entre los miles de peregrinos se encuentran ocho naciones, Paucartambo, Quispicanchis, Canchis, Acomayo, Paruro, Tawantinsuyo, Anta y Urubamba. La peregrinación se da mediante procesiones con cruces que suben hasta el nevado para luego descender, así como una procesión de 24 horas en la que la nación Paucartambo y la nación Quispicanchis transportan al pueblo de Tayankani las imágenes de la Virgen Dolorosa y del Señor de Tayankani, a fin de celebrar la aparición de los primeros rayos del sol.

La danza juega un papel fundamental en la peregrinación y se alcanza a realizar unos cien bailes diferentes, todos representativos de las diferentes naciones.

**DANZAS:** En la peregrinación al Santuario se combinan varias expresiones culturales de danza, música y ritual, es un espacio de reunión y diálogo para personas de diferentes pueblos caracterizados por un fervor con particular insistente de época milenaria.

Cada nación presenta un conjunto de comparsas con sus danzas tradicionales que los identifica, las comparsas se presentan ininterrumpidamente en el espacio del Santuario durante toda la festividad.

Los danzantes están dirigidos por líderes llamados Caporales, aproximadamente existen 427 comparsas con diferentes danzas.

**OBSERVACIÓN DE FAUNA:** Se podrá apreciar la fauna que caracteriza a estas regiones, con los cientos de alpacas, llamas, ovejas, vicuñas, vizcachas, etc.

**HORARIO:** Libre

**COSTO:** (-)

**TEMPORADA DE VISITA:** Junio

### **Kintusq'a, Jaywakuy o Pago a la Pachamama**

El Kintusq'a es un ritual majestuoso, desde la antigüedad es conocido como Jaywakuy, actualmente solo los ancianos lo conocen por ese nombre; el ritual es realizado por un paq'o (sacerdote) para agradecer o pedir permiso a la



Pachamama. También es una ofrenda para alimentar a la Pachamama o Madre Tierra.

La fecha en que se celebra este ritual es en agosto, ya que en este mes se relaciona con el inicio de las siembras. Durante el ritual se agradece a los dioses y se pide por un buen año agrícola o wata que se inicia a través del kint'u, tres hojas de coca en las que susurrando se invoca a los Apus o Cerros Tutelares de las comunidades.

### **Actividades turísticas:**

**RITO A LA PACHAMAMA:** Para el pago, se prende una fogata; en un lugar aparte de la fogata, el paq'o inicia la ceremonia con la preparación de la mesa ritual.

Sobre el suelo se extiende una unkhuña con coca, se coloca una botella de vino, dobla una hoja de papel blanco dando la apariencia de un depósito cuadrado, el cual representa el plato donde se colocan los productos (hojas de coca, cereales, chicha, fetos de llamas, grasa de animales, entre otros) para la Madre Tierra y los Apus.

El paq'o invita a los participantes a congregarse bordeando la unkhuña, estos se arrodillan y elijen tres hojas de coca cada uno, el paq'o también elige tres hojas de coca, las levanta y ora con devoción invocando a la Pachamama y a los diversos Apus tutelares de la comunidad para pedir protección y permiso.

Terminada la petición, este deja las hojas en el plato e invita a los participantes realizar lo propio, luego añade un poco de incienso y unas gotas de

vino, lo envuelve cuidadosamente y lo acerca a todos los presentes diciendo: “Perdunakusunchik pachamamamanta”, luego el paq’o dice a los presentes: “con vuestro permiso”. Seguidamente con profunda fe y devoción, lleva la envoltura al fuego para colocarla en ella. Luego ch’alla con alcohol hacia la salida del sol y se retira para reunirse con los participantes mientras el fuego consume la ofrenda y les dice: “Yus pagarachun ninmi Pachamama”, seguidamente dice: “Kunanqa llapanchik perdonakusunchik” y todos se abrazan mutuamente diciendo: “Allin urallapikachun”.

Previo a finalizar el ritual se reparten pequeños puñados de coca a todas las personas presentes para el chaqchado o picchado, a la espera de los resultados de la quema de la ofrenda.

El ritual finaliza cuando el paq’o revisa las cenizas, si la quema de la ofrenda queda con una ceniza blanca, es buena señal, pero si la quema de la ofrenda queda con una ceniza negra o mal quemada, es mala señal. Así termina la ceremonia del Kintusq’a, y continúan brindando algunas copas de licor entre las personas asistentes a la ceremonia.

HORARIO: Todo el día

COSTO: \$90.00

TEMPORADA DE VISITA: Agosto y enero

## **Artesanías**

Una de las principales actividades económicas en Quispicanchis es la producción textil, arte que realizan con singular destreza, es frecuente observar

a las mujeres, por lo general madres e hijas, hilar con delicadeza en tanto cuidan el ganado o manejan el telar de palo que arman en los patios de sus casas.

La iconografía de los diseños en lana de alpaca y ovino de las prendas que se tejen en la provincia de Quispicanchis, la calidad de la fibra que se utiliza, los tintes naturales y a veces minerales, que son preparados por los artesanos, así como la habilidad innata con la que tejen, heredada de sus mayores, determinan sus trabajos.

Tanto Ccatcca como Ocongata cuentan con dos centros artesanales donde los visitantes son atendidos y la oferta se adapta cada vez más a las exigencias del mercado moderno; de hecho, algunas de sus tejedoras han participado en certámenes de moda muy prestigiosos.

En ellos trabajan productores artesanales que han sido capacitados por la Asociación Jesús Obrero – CCAIJO: sus trabajos son muy delicados y los diseños de su iconografía permiten auscultar la vida diaria y la cosmovisión de los pobladores de la provincia.

### **Asociaciones de la Central de Artesanas de Ocongata**

La Asociación Central de Artesanas Ausangata, fue fundada hace 16 años y actualmente está conformada por 10 asociaciones de artesanos, cada una con un promedio de 21 miembros, en su gran mayoría mujeres, el número total de socios en la actualidad es de 210.

Las asociaciones que integran la central de artesanas son:

- Asociación de artesanas “Inti Pallay” perteneciente a Pacchanta
- Asociación de artesanas “Esqon Tika” perteneciente a Marampaqui

- Asociación de artesanas “Chaska Paqariy” perteneciente a Ocongate
- Asociación de artesanas “Las Clavelinas” perteneciente a Checcaspampa
- Asociación de artesanas “4 flores” perteneciente a Checcaspampa
- Asociación de artesanas “Las Phallchitas” perteneciente a Pinchimuro
- Asociación de artesanas “Tinki Ausangate” perteneciente a Tinki
- Asociación de artesanas “Munay Awaq” perteneciente a Llullucha
- Asociación de artesanas “Mallma Hualla Hualla” perteneciente a Mallma

**Tipos de productos de artesanía que desarrollan:**

- Chalinas
- Pasadizos
- Bolsos
- Ch’uspas
- Monederos
- Unkus
- Likllas
- Chumpis
- Ponchos
- Chompas
- Chullos
- Guantes

- Boinas
- Mitones

Figura N° 2: Proceso de cadena productiva de fibra

### Procesos integrados de la Cadena Productiva de Fibra



Fuente: Elaboración propia

### Flora

La cordillera de los Andes brinda al Perú una amplia variedad de hábitats y biodiversidad. Entre los ecosistemas andinos de mayor interés, están la puna y la jalca situadas a más de 3 300 m.s.n.m. y el páramo, entre los 3 800 m.s.n.m. y 4 000 m.s.n.m.

Los suelos crioturbados son aquellos que sufren sucesivos procesos de congelación y descongelación, un fenómeno que ocurre diariamente en los altos Andes ocasionando el movimiento de partículas, alterando su distribución en las capas del suelo. Esta condición, combinada con temperaturas bajas, intensa

radiación solar, y otros factores climáticos, hacen que la vegetación que colonizan estos suelos sea diferente a la encontrada en hábitats circundantes, principalmente respecto a su diversidad, estructura, fisiología y ecología.

Los tratados de geografía indican que en las quebradas profundas y zonas intermedias son típicos los bosques formados por numerosas especies arbóreas, coníferas y latifoliadas. Por otro lado, en las zonas bajas son comunes los helechos, carrizales, alisos y plantas ornamentales con flores de temporada. El ichu, la queuña, el waqo, la achupalla de monte, el raqui – raqui, el moqo – moqo, la jucucha, el huejontoy, el tabaquillo, el paico y el tintín, predominan en la zona quechua y puna.

### **Formaciones vegetales**

Pajonal o bofedal alto:

- Icchu
- Grano Icchu
- Orko Cacha
- Ojho Pillo
- Chillihua
- Kausillo

Pastizal

- Kikuyo
- Ccunkuna

- Juska
- Miski Pilli
- Grama

#### Bromeleaceas

- Salvajina
- Chupalla

#### Vegetación Arbustiva

- Loqqe
- Mutuy
- Kishuar
- Queuña
- Aliso
- Tara

#### Vegetación Sub Arbustiva

- Mutuy
- Rocke
- Muña
- Paco – Paco
- Chillca

- Quiswar
- Laulli

## **Fauna**

Los Andes peruanos se dividen en diferentes secciones, cada una de ellas posee una fauna particular que se ha adaptado a las diversas condiciones del ambiente. De este modo, una gran variedad de especies de animales ha logrado adaptarse a grandes alturas sobre el nivel del mar y sobrevivir a estas, como aves, roedores y camélidos.


La mayoría de especies que habitan los Andes cuentan con pelajes gruesos y resistentes, que les permiten almacenar la temperatura y sobrevivir a las heladas que tienen lugar durante las noches en la cordillera, también tienen articulaciones flexibles para caminar por las rocas y otros rasgos físicos para protegerse de los depredadores.

Los animales de los andes peruanos tienen como figura a los auquénidos (llama, alpaca, vicuña), estas especies son importantes para la economía andina.

Otras especies de la fauna de los andes peruanos son: la muca – muca, murciélagos, diferentes especies de ratones, vizcacha, zorro andino, puma, gato andino, venado gris, canastero de los cactus, cernícalo, perdices, etc.




Cuadro Nº 3: Oso de anteojos

01	<b>OSO DE ANTEOJOS</b>
	
<p>– Un animal muy mencionado en el folclor quispicanchino es el oso de anteojos, ukuku o ucumari. Venerado desde tiempos preincaicos, se trata de una especie muy vinculada a la religiosidad andina y a la cosmovisión de los pueblos que habitan las alturas de las provincias de Paucartambo y Quispicanchis. Y también del llano amazónico: los indígenas machiguengas del Bajo Urubamba lo consideran el creador de la vida, el Maeni.</p> <p>El ukuku es un omnívoro que se alimenta mayormente de bromelias, es un animal que muy pocas veces ataca a otro.</p>	


*Fuente: Elaboración propia*

Cuadro N° 4: Alpaca

02	<b>ALPACA</b>
	
<p>– La alpaca es una de las especies más representativas de la variada fauna de la provincia de Quispicanchis y de gran parte de los Andes peruanos. En nuestro país, aparentemente la domesticación de ambos camélidos sudamericanos debió ocurrir hace cinco mil años.</p> <p>La alpaca es un animal de mucha lana y extraordinaria calidad. Posee larga y fina lana en la variedad Suri, y rizada en la variedad Huacaya, usada para tejidos gruesos y frazadas.</p> <p>Este animal es herbívoro, vive hasta los 5 000 m.s.n.m., puede pesar hasta 90 kg y mide casi un metro, puede llegar a vivir 20 años.</p> <p>De su lana color blanco, negro o marrón se confeccionan tejidos de gran resistencia e impermeables.</p>	

*Fuente: Elaboración propia*

Cuadro N° 5: Llama


03	<b>LLAMA</b>
	
<ul style="list-style-type: none"><li>- La llama es uno de los camélidos sudamericanos más representativos de la fauna de la provincia de Quispicanchis y del departamento de Cusco.</li></ul> <p>Tiene una figura esbelta, sus patas y cuello son alargados; pertenece a la familia de los camellos y se distingue de estos porque no presenta joroba. Es un animal herbívoro, se alimenta de hierbas que mastica por un tiempo prolongado para mejorar el proceso de digestión; tiene hábitos diurnos y grupales.</p> <p>Su sangre tiene un gran contenido de hemoglobina, lo que permite adaptarse a grandes alturas con poca disposición de oxígeno.</p>	

*Fuente: Elaboración propia*


Cuadro Nº 6: Vicuña

04	<b>VICUÑA</b>
	
<p>– La vicuña es el más pequeño de los camélidos sudamericanos, pesa alrededor de 50kg, tiene la lana más fina del mundo, tiene las patas largas y finas, sus pezuñas tienen una especie de almohadilla que les ayuda a no dañar el delicado suelo de las mesetas altoandinas. Tiene ojos grandes y hermosos, un cuello largo y angosto característico, pelaje color canela en el lomo, el vientre y el pecho blanco.</p> <p>La vicuña es un animal exclusivamente herbívoro, está acostumbrada a rumiar cuando se encuentra en reposo, se desplaza de su lugar de descanso a otro para beber y comer. Actualmente, la vicuña es considerada uno de los recursos más insustituibles del Perú.</p>	

*Fuente: Elaboración propia*

05	CÓNDOR
	
<ul style="list-style-type: none"><li>- El cóndor andino pesa entre 11 a 15 kg en el caso de los machos, las hembras pesan de 8 a 11 kg; su tamaño es de 142 cm, el macho tiene una cresta y algunos pliegues en la cara y cuello, que crecen con el tiempo, las hembras no tienen cresta, pero si los pliegues.</li></ul> <p>Es un ave carroñera, que puede, en algunos casos cazar pequeños animales; el cóndor puede detectar su comida por el olor a gas emitido por la descomposición de los cadáveres.</p> <p>El hábitat del cóndor consta de 3 condiciones: vientos o corrientes ascendentes de aire, terrenos muy despejados y un suministro ideal de animales muertos.</p> <p>Los incas lo consideraban “mensajero de los dioses”.</p>	

*Fuente: Elaboración propia*


06	<b>VIZCACHA</b>
	
<ul style="list-style-type: none"><li>- La vizcacha es un roedor emparentado con las chinchillas, fácilmente podría confundirse con los conejos silvestres: su pelaje amarillo o gris, es grueso y suave, excepto en la cola que es negra y bastante dura. Sus patas anteriores son cortas, las posteriores son más largas y fuertes: todas sus extremidades tienen cuatro dedos. Vive en regiones rocosas con escasa vegetación entre los 3 000 m.s.n.m. y 3 500 m.s.n.m., suele alimentarse de hierbas y semillas; la vizcacha puede llegar a pesar 8kg, este animal gusta vivir en grupos de aproximadamente unos 50 miembros. Es un excavador de túneles subterráneos, que posteriormente los usa como madriguera y para moverse por su territorio escapando del peligro de diversos depredadores.</li></ul>	

*Fuente: Elaboración propia*

*Fuente: Elaboración propia*



Cuadro N° 9: Puma

<b>07</b>	<b>PUMA</b>
	
<p>– El puma es la segunda especie de felino más grande de América y cuarta en el mundo después del león, el tigre y el jaguar; la variedad que habita los Andes peruanos es capaz de adaptarse a casi todos nuestros ecosistemas.</p> <p>Se caracteriza por la movilidad, por ser elusivo, silencioso y fuerte; evita colisiones innecesarias con otros animales, los machos pueden alcanzar un peso de 100 kg, y las hembras los 64 kg.</p> <p>Fue un animal sagrado en tiempo de los Incas, tanto que la ciudad de Cusco, la Llaqta Sagrada, fue levantada siguiendo el trazo de su extraordinaria anatomía.</p> <p>El puma junto al cóndor y la serpiente forma parte de la trilogía animal andina.</p>	

<b>08</b>	<b>ZORRO ANDINO</b>
-----------	---------------------

Cuadro N° 10: Zorro Andino



- El zorro andino, también conocido como zorro colorado o atoj, es un cánido que habita en la región alto andina del Perú.

Mide 70 cm de longitud, del hocico al nacimiento de la cola, y esta suele tener 30 o 35cm de largo. Su pelaje es espeso y relativamente largo (especialmente en invierno), la coloración general es blanca amarillenta mezclada con negro, especialmente en el dorso del cuerpo. Es de hábitos solitarios, vive en madrigueras, generalmente descansa refugiado en cuevas, su dieta es básicamente carnívora, integrada en gran parte por roedores, aves, huevos, reptiles, invertebrados y frutos; ocasionalmente también caza crías juveniles de vicuñas y guanacos.

*Fuente: Elaboración propia*

09	HUALLATA
----	----------





- La huallata, ganso andino o huashua habita terrenos abiertos con pasto corto en zonas pantanosas de los valles húmedos. También los alrededores de lagos y estanques, se les encuentra en parejas o bandadas, los machos suelen ser más grandes que las hembras y alcanzan una talla cerca a los 90cm. Ambos son blancos con el pico y las patas coloreadas de rosa.

Su dieta se basa principalmente de pastos, juncos y plantas acuáticas tiernas.

*Fuente: Elaboración propia*

10	<b>COLIBRÍ GIGANTE</b>
----	------------------------

Cuadro N° 12: Colibrí Gigante



- El colibrí gigante (el más grande del mundo), es un distinguido habitante de la parte media de la provincia Quispicanchis.

Intrépido aviador, alcanza con facilidad los 23 cm de tamaño. Su pico, recto y grueso, mide 4 cm; se encuentra por lo general en hábitat áridos entre los 2 000 a 3 400 m.s.n.m., donde frecuenta arbustos árboles y cactus, de preferencia columnares. Es muy territorial y agresivo; su dieta incluye néctar e insectos voladores.

*Fuente: Elaboración propia*


11	<b>GATO ANDINO</b>
----	--------------------




- El gato andino, osqollo, osqo misi o chinchay, un felino severamente amenazado cuya población en el Perú es menor a los 2 500 individuos. Su pelaje es predominantemente gris cenizo con manchas de color marrón rojizo– amarillentas dispuestas longitudinalmente a los lados del cuerpo, dando la apariencia de franjas continuas. Su hábitat es árido, con temperaturas extremas, escasa vegetación y el terreno donde se encuentran formaciones rocosas en el paisaje es particularmente importante porque brindan refugio a una gran diversidad de animales. Su dieta se basa en roedores de pequeño y mediano tamaño de los géneros, aves acuáticas, aves terrestres, huevos y reptiles.

*Fuente: Elaboración propia*  
*Fuente: Elaboración propia*

Cuadro N° 14: Flamenco Andino

12	<b>FLAMENCO ANDINO</b>
	
<p>– De color blancuzco, con las coberteras de color rosado fuerte, y una zona violácea en la parte superior del pecho ausente en juveniles. Tiene el tercio posterior del cuerpo negro, el pico es negro con base amarilla. Las patas son amarillas con la articulación tibio - tarsal y dedos anaranjados.</p> <p>Se limita a las lagunas alto andino de alta salinidad y alcalino entre los 2 300 y 4 500 m.s.n.m., lagunas preferiblemente salobres y poco profundas, generalmente con una profundidad máxima de 1 metro.</p> <p>Su dieta se basa principalmente en algas diatomeas.</p>	

Cuadro N° 15: Pato de los Torrentes

13	<b>Pato de los Torrentes</b>
	
<ul style="list-style-type: none"><li>– El pato de los torrentes es un ánade que suele desplazarse en pareja o en grupos familiares. Eximio nadador en zonas torrentosas, su plumaje es sumamente vistoso: caperuza oscura, dorso negruzco escamado de marrón, pecho gris claro con moteado más oscuro, su pico es amarillo con una cresta negra; su vuelo es veloz y errático, se le encuentra mayormente entre los 2 500 y 4 000 m.s.n.m. y aunque es un conspicuo habitante de los cursos de agua, puede vérselo también en estanques,lagos y zonas pantanosas.  Su dieta se basa principalmente de insectos acuáticos.</li></ul>	

*Fuente: Elaboración propia*

### **Agricultura**

Las actividades agrícolas en la provincia de Quispicanchis son muy diversas, debido al clima, entorno ecológico y regiones muy variables, lo que permite el

desarrollo de muchos cultivos, de los cuales, algunos no están adecuadamente distribuidos en el recurso hídrico, y, por lo tanto, no han podido lograr rendimientos consistentes, aunque en muchos casos tienen ventajas climáticas y de suelo, importantes en todo proceso productivo.

El total de la superficie cultivada en la provincia de Quispicanchis, alcanza las 17 732 ha, siendo solo 8.8% de la superficie total; por lo tanto, la unidad socioeconómica del piso de valle cuenta con 15 942 ha cultivadas.

Las actividades agrícolas complementan la producción ganadera en el distrito de Ocongate y se caracteriza por ser ecológica u orgánica, así como por poseer una gran diversidad de climas y pisos ecológicos, lo que permite el desarrollo de la actividad ganadera.

En esta actividad producen principalmente:

- Pastos asociados
- Papa
- Olluco
- Maíz amiláceo
- Quinoa
- Haba grano
- Occa
- Nashua
- Arveja
- Trigo
- Tarhui

- Cebada grano
- Cebada forrajera
- Avena grano
- Avena forrajera
- Cebolla
- Zanahoria

Los pastos asociados son cultivos permanentes, en promedio anual se tiene una suma de 2 664 ha, por lo que, estos pastos mejoran la productividad ganadera de los pequeños productores que se dedican a la actividad ganadera, productos derivados, carne, fibra de alpaca, entre otros.

En segundo lugar, se encuentra un cultivo importante: la papa cuyo mayor rendimiento se da de enero a junio. Los precios de los cultivos andinos, ecológicos y alternativos fluctúan durante el año, a consecuencia de la mayor o menor demanda en relación con los fenómenos climatológicos.

### **Ganadería**

Quispicanchis se considera como una de las provincias ganaderas por el potencial ganadero que se encuentra en el distrito de Ocongate, destacando los pastizales que se encuentran a partir del piso medio. Entre las especies que se han adaptado mejor a esta región se encuentran a los camélidos sudamericanos, el vacuno de leche en la parte media y el ovino en menor proporción en la parte media y baja del distrito. Los camélidos sudamericanos posicionan al distrito como el primer productor de estas especies, por lo que diversas organizaciones

como Heifer, PERCSA Y CONACS, trabajan en el mejoramiento genético en alpacas para reducir el diámetro de la fibra que aún es gruesa; se dice que el promedio es de 24 micras y se espera reducir a 20 micras que es lo ideal para la industria textil. El precio de fibra alcanza los S/. 15.00 la libra de fibra blanca y con tendencia a subir la fibra de color.

La vicuña se ve amenazada regularmente por los cazadores furtivos, para quienes las regulaciones actuales son muy indulgentes; una estrategia utilizada por los habitantes de las alturas es la crianza de esta especie en cautiverio que consiste en cercar con alambrado proporcionado por CONACS Y PERCSA.

El ganado vacuno se concentra en 18 comunidades con potencialidad para la crianza de ganado vacuno de leche, entre ellos está Colcca, Yanama, Checcaspampa, Lauramarca y Sallicancha, donde la ganadería crece desde hace más de 15 años.

La crianza de vacunos de leche está situada en la parte media y baja del distrito, cuenta con 4 pequeñas cuencas dedicadas a la crianza de ganado vacuno cada uno con sus comunidades correspondiente, la microcuenca Lauramarcamayo produce diariamente 3 637 litros de leche con un 58% del total, la microcuenca Pinchimuromayo un total de 1 434 litros de leche al día teniendo así un 23% del total; la microcuenca Tinki produce 918 litros de leche; la microcuenca Margen Derecha produce 241 litros de leche.



## CAPÍTULO III SERVICIOS TURÍSTICOS Y ANÁLISIS FODA

### **Servicios Básicos**

**Accesibilidad a los recursos turísticos:** El acceso a los principales recursos turísticos del distrito de Ocongate, se da por medio de la vía terrestre, el distrito cuenta con una pista asfaltada de la interoceánica, de igual manera cuenta con trochas carrozables en regular estado de conservación, estas interconectan las comunidades con los centros poblados, entre ellas de la microcuenca de Pinchimuromayo, la cual se encuentra entre 12 a 16.5 km del distrito de Ocongate zona urbana, tiene 6 comunidades que se interconectan a través de trochas carrozables sin afirmar, durante la época de lluvias el acceso es difícil para los pobladores, productores y transformadores.

**Servicio de agua potable y saneamiento:** En el distrito de Ocongate según los censos del 2007 – 2017, el suministro de agua por red pública en la vivienda se incrementó de 27.08% a 47.83%, respectivamente. Sin embargo, el mayor número de pobladores se abastecen de agua del río, manantial o acequia, y se presenta un porcentaje menor de la población que no cuenta con desagüe. La escasez de servicios básicos como lo son el agua y desagüe afectan directamente la salud de la población, en especial la salud de los niños.

**Abastecimiento de energía eléctrica:** Según los resultados del Censo Nacional de Población y Vivienda 2007 - 2017, en el distrito de Ocongate, el 70.19% de los hogares tienen acceso a la energía eléctrica pública, mientras que

el 29.81% restante de los hogares no cuentan con energía eléctrica para el alumbrado.

**Acceso a la comunicación:** Según el Censo Nacional del 2017, el distrito de Ocongate aumentó la cobertura de telefonía fija y móvil, en telefonía móvil, 3 001 hogares (69.89%) cuentan con este servicio, frente a solo 19 hogares en el Censo del 2007.

Para la conexión a internet, solo 58 (1.35%) hogares tienen acceso, el resto está severamente limitado.

**Servicio de alojamiento:** La localidad de Tinki cuenta con 6 hospedajes con equipamiento mínimo 20 – 30 camas simples, servicios higiénicos colectivos, sólo 2 hospedajes cuentan con agua caliente.

El centro poblado de Ocongate cuenta con 6 alojamientos que no brindan servicios turísticos completos, muchos de los cuales son utilizados por viajeros en la ruta Cusco – Puerto Maldonado.

En la comunidad de Pacchanta se encuentran 3 alojamientos de empresarios locales, cuya infraestructura está compuesta por adobe y teja.

En la ruta del circuito turístico Ausangate, Qampa, los turistas encuentran refugios creados por locales y también hacen uso de carpas durante su trekking.

En la ruta del Señor de Qoyllur Ritti, se realiza el alquiler de carpas o cada visitante lleva una propia.

**Servicio de restauración:** El centro poblado de Tinki tiene dos restaurantes donde se enfocan más a los comensales locales (profesores, pasajeros), no es un servicio adecuado para turistas extranjeros.

Hay seis restaurantes en el centro poblado de Ocongate, atiendes a los pasajeros de la ruta Cusco – Puerto Maldonado y al personal que habita la zona.

En la comunidad de Pacchanta el servicio de restauración está cubierto por las agencias, los pobladores se encargan de la preparación de los alimentos.

**Mercado objetivo:** El distrito de Ocongate busca llegar a hombres y mujeres de 25 años a más, que viajen en grupo de dos o más personas, con el interés de realizar turismo de aventura, religioso y de naturaleza. Dispuestos a contribuir económicamente, consumiendo los servicios (hospedaje, restauración, guiado) brindados en el distrito.

**Afluencia turística:** Según el Ministerio de Comercio Exterior y Turismo en los años 2020 y 2021 Cusco ha sido la región con más visitas turísticas, posicionándose en primer lugar Machu Picchu, seguido de Saqsayhuaman, Ollantaytambo, Moray y Pisaq. Caso contrario del distrito de Ocongate que aún no se posiciona entre los lugares turísticos más visitados, por eso es necesario realizar un plan de desarrollo turístico adecuado para captar más la atención de turistas nacionales y extranjeros.

Cuadro N° 16: Servicios turísticos en el Nevado Ausangate

<b>SERVICIOS EN EL ATRACTIVO TURÍSTICO: NEVADO AUSANGATE</b>		
Servicios Básicos	Señalización: Si (X) No ( )	Agua: Si (X) No ( )
	Desagüe: Si ( ) No (X)	Seguridad: Si ( ) No (X)
	Accesibilidad: Si (X) No ( )	Salud: Si ( ) No (X)
	Luz: Si (X) No ( )	Comunicación: Si (X) No ( )
Hospedajes: Si ( ) No (X)	Refugios: Si (X) No ( )	Guías: Si (X) No ( )
Restaurantes: Si ( ) No (X)	Oficinas de turismo: Si ( ) No (X)	Venta de artesanías: Si (X) No ( )

Fuente: Elaboración propia

Cuadro Nº 17: Servicios turísticos en el Nevado Qampa

<b>SERVICIOS EN EL ATRACTIVO TURÍSTICO: NEVADO QAMPA</b>		
Servicios Básicos	Señalización: Si ( ) No (X)	Agua: Si ( ) No (X)
	Desagüe: Si ( ) No (X)	Seguridad: Si ( ) No (X)
	Accesibilidad: Si (X) No ( )	Salud: Si ( ) No (X)
	Luz: Si ( ) No (X)	Comunicación: Si ( ) No (X)
Hospedajes: Si ( ) No (X)	Refugios: Si (X) No ( )	Guías: Si (X) No ( )
Restaurantes: Si ( ) No (X)	Oficinas de turismo: Si ( ) No (X)	Venta de artesanías: Si ( ) No (X)

Fuente: Elaboración propia

Cuadro N° 18: Servicios turísticos en el Nevado Sinakara y Nevado Qolqe Punku

<b>SERVICIOS EN EL ATRACTIVO TURÍSTICO: NEVADO SINAKARA Y QOLQE PUNKU</b>		
Servicios Básicos	Señalización: Si (X) No ( )	Agua: Si ( ) No (X)
	Desagüe: Si ( ) No (X)	Seguridad: Si ( ) No (X)
	Accesibilidad: Si (X) No ( )	Salud: Si ( ) No (X)
	Luz: Si ( ) No (X)	Comunicación: Si ( ) No (X)
Hospedajes: Si ( ) No (X)	Refugios: Si ( ) No (X)	Guías: Si ( ) No (X)
Restaurantes: Si ( ) No (X)	Oficinas de turismo: Si ( ) No (X)	Venta de artesanías: Si ( ) No (X)

Fuente: Elaboración propia

Cuadro N° 19: Servicios turísticos en la Laguna Sigrinacocha

<b>SERVICIOS EN EL ATRACTIVO TURÍSTICO: LAGUNA SIGRINACOCHA</b>		
Servicios Básicos	Señalización: Si (X) No ( )	Agua: Si ( ) No (X)
	Desagüe: Si ( ) No (X)	Seguridad: Si ( ) No (X)
	Accesibilidad: Si (X) No ( )	Salud: Si ( ) No (X)
	Luz: Si ( ) No (X)	Comunicación: Si ( ) No ( )
Hospedajes: Si ( ) No (X)	Refugios: Si (X) No ( )	Guías: Si (X) No ( )
Restaurantes: Si ( ) No (X)	Oficinas de turismo: Si ( ) No (X)	Venta de artesanías: Si ( ) No (X)

Fuente: Elaboración propia

Cuadro N° 20: Servicios turísticos en los baños termales de Pacchanta

<b>SERVICIOS EN EL ATRACTIVO TURÍSTICO: BAÑOS TERMALES DE PACCHANTA</b>		
Servicios Básicos	Señalización: Si (X) No ( )	Agua: Si (X) No ( )
	Desagüe: Si (X) No ( )	Seguridad: Si (X) No ( )
	Accesibilidad: Si (X) No ( )	Salud: Si (X) No ( )
	Luz: Si (X) No ( )	Comunicación: Si (X) No ( )
Hospedajes: Si ( ) No (X)	Refugios: Si (X) No ( )	Guías: Si (X) No ( )
Restaurantes: Si (X) No ( )	Oficinas de turismo: Si ( ) No (X)	Venta de artesanías: Si (X) No ( )

Fuente: Elaboración propia



Cuadro N° 21: Servicios turísticos en la iglesia de San Pablo

<b>SERVICIOS EN EL ATRACTIVO TURÍSTICO: IGLESIA DE SAN PABLO</b>		
Servicios Básicos	Señalización: Si (X) No ( )	Agua: Si (X) No ( )
	Desagüe: Si (X) No ( )	Seguridad: Si (X) No ( )
	Accesibilidad: Si (X) No ( )	Salud: Si (X) No ( )
	Luz: Si (X) No ( )	Comunicación: Si (X) No ( )
Hospedajes: Si (X) No ( )	Refugios: Si ( ) No (X)	Guías: Si (X) No ( )
Restaurantes: Si (X) No ( )	Oficinas de turismo: Si (X) No ( )	Venta de artesanías: Si (X) No ( )

Fuente: Elaboración propia

Cuadro Nº 22: Servicios turísticos en la capilla de la virgen Concebida

<b>SERVICIOS EN EL ATRACTIVO TURÍSTICO: CAPILLA DE LA VIRGEN CONCEBIDA</b>		
Servicios Básicos	Señalización: Si (X) No ( )	Agua: Si (X) No ( )
	Desagüe: Si (X) No ( )	Seguridad: Si ( ) No (X)
	Accesibilidad: Si (X) No ( )	Salud: Si ( ) No (X)
	Luz: Si (X) No ( )	Comunicación: Si ( ) No (X)
Hospedajes: Si ( ) No (X)	Refugios: Si ( ) No (X)	Guías: Si ( ) No (X)
Restaurantes: Si ( ) No (X)	Oficinas de turismo: Si ( ) No (X)	Venta de artesanías: Si ( ) No (X)

Fuente: Elaboración propia

Cuadro N° 23: Servicios turísticos en la fiesta del señor de Qoyllur Ritti

<b>SERVICIOS EN EL ATRACTIVO TURÍSTICO: FIESTA DEL SEÑOR DE QOYLLUR RITTI</b>		
Servicios Básicos	Señalización: Si (X) No ( )	Agua: Si (X) No ( )
	Desagüe: Si ( ) No (X)	Seguridad: Si (X) No ( )
	Accesibilidad: Si (X) No ( )	Salud: Si (X) No ( )
	Luz: Si (X) No ( )	Comunicación: Si (X) No ( )
Hospedajes: Si (X) No ( )	Refugios: Si ( ) No (X)	Guías: Si ( ) No (X)
Restaurantes: Si (X) No ( )	Oficinas de turismo: Si ( ) No (X)	Venta de artesanías: Si (X) No ( )

Fuente: Elaboración propia

FORTALEZAS	DEBILIDADES
<ul style="list-style-type: none"> <li>– Persistencia de una cultura viva con folklore y costumbres.</li> <li>– Existen rutas turísticas para turismo de aventura.</li> <li>– Se cuenta con materia prima para la elaboración de tejidos y plantas naturales, de las cuales se extraen tintes para el teñido.</li> <li>– Existencia de operadores de turismo en el distrito.</li> <li>– Seguridad brindada por las rondas campesinas.</li> <li>– Presencia de organizaciones de artesanos.</li> <li>– Cuenta con una diversidad de productos turísticos tangibles e intangibles para ofertar.</li> </ul> <p><i>Fuente: Elaboración propia</i></p> <ul style="list-style-type: none"> <li>– Variabilidad genética de papa nativa.</li> <li>– Diversidad de pisos ecológicos.</li> <li>– Cuenta con recurso hídrico.</li> <li>– Se cuenta con diversidad de especies de fauna y flora.</li> <li>– La mayoría de la población cuenta con trochas carrozables.</li> </ul>	<ul style="list-style-type: none"> <li>– Escaso equipamiento de talleres de tejido, lo cual limita realizar la producción en escala por el escaso recurso disponible de las familias.</li> <li>– Mala prestación de servicios turísticos, como restaurantes, alojamientos, transporte, etc.</li> <li>– Mayormente la producción es de autoconsumo.</li> <li>– Ausencia del arte textil en las generaciones recientes.</li> <li>– Quema de pastos, pajonales y cerros.</li> <li>– Sobrepastoreo.</li> <li>– Desconocimiento de la protección de animales silvestres y controladores biológicos.</li> <li>– Organización frágil para el manejo racional del agua para riego.</li> <li>– Los recursos económicos de la población para el desarrollo de la producción agrícola son limitados.</li> <li>– Escaso conocimiento técnico en crianza de animales.</li> </ul>

<ul style="list-style-type: none"> <li>- Se tiene vocación a la actividad pecuaria.</li> <li>- Producción de derivados lácteos.</li> <li>- Producción diversificada de cultivos.</li> </ul>	
<b>OPORTUNIDADES</b>	<b>AMENAZAS</b>
<ul style="list-style-type: none"> <li>- Ocongate reconocido como distrito turístico.</li> <li>- Presencia de organismos no gubernamentales de desarrollo.</li> <li>- El incremento de turismo nacional e internacional se debe a la carretera interoceánica.</li> <li>- Las instituciones privadas y públicas (Corredor Puno – Cusco CCAIJO, HEIFER, PRONAMACHCS, Ministerio de Agricultura), brindan capacitaciones y apoyo técnico.</li> </ul>	<ul style="list-style-type: none"> <li>- Inestabilidad económica y política del país.</li> <li>- Disminuir el presupuesto a los programas de fortalecimiento de los emprendimientos.</li> <li>- Desaparición de costumbres.</li> <li>- Desglaciación de nevados.</li> <li>- Cambios climáticos.</li> <li>- Aparición de nuevas enfermedades y parásitos.</li> <li>- Importación de productos agrícolas.</li> <li>- Explotación desmedida de los recursos.</li> <li>- Incendios.</li> </ul>

<ul style="list-style-type: none"> <li>- Aumento de ingresos por canon a las municipalidades para realizar más obras.</li> <li>- Política de gobierno regional y provincial para apoyar al sector agrario.</li> <li>- Existencia de demanda en plantas aromáticas, curativas e industriales.</li> <li>- Extensión de las redes de telefonía fija y móvil.</li> </ul>	<ul style="list-style-type: none"> <li>- Deslizamiento de carreteras y puentes por huaycos.</li> <li>- Deficiente política de regulación y control de servicio de transporte.</li> </ul>
--	--

## CONCLUSIONES

1. El turismo es una actividad de vital importancia para la comunidad local de Mahuayani, y por lo tanto para el Santuario del Señor de Qoyllur Ritti.
2. El distrito de Ocongate goza de una variedad de atractivos turísticos que, pese a que no se les el debido cuidado, reciben las visitas de turistas extranjeros y nacionales.
3. El distrito de Ocongate con una idónea promoción podría competir directamente con los atractivos más representativos del departamento del Cusco.
4. Los destinos turísticos más reconocidos del distrito Ocongate son el nevado de Ausangate, los baños termales de Pacchanta y el santuario del señor de Qoyllur Ritti (festividad).

## RECOMENDACIONES

1. Ofertar los atractivos turísticos para captar el interés del turista extranjero y nacional.
2. Asignar un mayor presupuesto para el plan de marketing turístico.
3. La Municipalidad de Ocongate debe implementar señalización en sus atractivos turísticos.
4. Seguir apoyando la artesanía artística de los locales.



## BIBLIOGRAFÍA

1. *Portal del Estado Peruano. (n.d.):*  
[https://www.peru.gob.pe/docs/PLANES/11049/PLAN\\_11049\\_PLAN%20DE%20DESARROLLO%20CONCERTADO%20DEL%20DISTRITO%20DE%20OCONGATE%20\(2007%20%C3%83%C2%A2%C3%A2%E2%80%9A%C2%AC%C3%A2%E2%82%AC%C5%93%202018\)\\_2010.pdf](https://www.peru.gob.pe/docs/PLANES/11049/PLAN_11049_PLAN%20DE%20DESARROLLO%20CONCERTADO%20DEL%20DISTRITO%20DE%20OCONGATE%20(2007%20%C3%83%C2%A2%C3%A2%E2%80%9A%C2%AC%C3%A2%E2%82%AC%C5%93%202018)_2010.pdf)
2. *Municipalidad Distrital de Ocongate. (n.d.):*  
<https://muniocongate.gob.pe/wp-content/uploads/2021/03/PDC-OCONGATE.pdf>
3. *Perú: Ausangate, el creador de las aguas. (2016, December 12). Noticias Ambientales.*  
<https://es.mongabay.com/2016/12/peru-ausangate-creador-las-aguas/>
4. *TODO SOBRE AUSANGATE TREK PERÚ | Andean Great Treks. (2022, April 25). Andeangreattreks.com; Andean Path Trek.*  
<https://andeangreattreks.com/es/blog/todo-sobre-ausangate-trek-peru/>
5. *Las 7 lagunas en el Ausangate. (2021, April 22). Boletín Machu Picchu.*  
<https://www.boletomachupicchu.com/7-lagunas-ausangate/>
6. *Cusco Ciudad-Valle-Departamento-Guía de arquitectura y paisaje. (n.d.).*  
[https://www.juntadeandalucia.es/export/drupaljda/publicacion/21/05/60acb151eb177-guia\\_cusco.pdf](https://www.juntadeandalucia.es/export/drupaljda/publicacion/21/05/60acb151eb177-guia_cusco.pdf)
7. *Qampa. (2020).*  
<http://www.montanasperuanas.com/Qampa.html>

8. *Nevado Campa 3D/2N - Trekking en cusco. (2017, September 29).  
Trekking en Cusco.  
<https://www.trekkingpicolperu.com/cordillera-vilcanota-cumbre-trek-campamentotabby-titledescrpcion-tabby-titleitinerario-tabby-titleincluye-tabby-titlerecomendaciones-tabbyending>*
9. *NEVADO QAMPA. (n.d.).  
<https://www.trekkingpicolperu.com/wp-content/uploads/2017/09/TRIPTICO-NEVADO-QAMPA-ES.pdf>*
10. *Dra. A., Roxana, A., & Arrambide. (n.d.). Para optar al Título Profesional de LICENCIADO EN TURISMO.  
<http://repositorio.unsaac.edu.pe/bitstream/handle/20.500.12918/124/253T20150030.pdf?sequence=1&isAllowed=y>*
11. *Taracaya, Q., Optar Al Título Profesional De, P., Persy, M., & Delgado, E. (n.d.). UNIVERSIDAD NACIONAL SAN ANTONIO ABAD DEL CUSCO FACULTAD DE CIENCIAS ADMINISTRATIVAS, CONTABLES, ECONOMICAS Y TURISMO ESCUELA PROFESIONAL DE TURISMO TESIS ACCESIBILIDAD EN LA RUTA TREKKING A LA MONTAÑA DE VINICUNCA Y LA SATISFACION DE LOS TURISTAS: ALTERNATIVA RUTA SAGRADA AUSANGATE LAURAMARCA 2018 Tesis presentado por el Bachiller.  
[https://repositorio.unsaac.edu.pe/bitstream/handle/20.500.12918/5561/253T20200323\\_TC.pdf?sequence=1&isAllowed=y](https://repositorio.unsaac.edu.pe/bitstream/handle/20.500.12918/5561/253T20200323_TC.pdf?sequence=1&isAllowed=y)*
12. *ABExpeditions. (2021, January 19). Aguas termales de Pacchanta - Información relevante 2022. AB Expeditions.*

- <https://abexpeditions.com/es/aguas-termales-de-pacchanta/>
13. *Beatriz, D., Humedales, F., & Climático, C. (2019). Bofedales: características y su importancia frente al cambio climático.*  
<https://www.minam.gob.pe/wp-content/uploads/2019/03/Bofedales-caracter%C3%ADsticas-y-su-importancia-frente-al-cambio-clim%C3%A1tico.pdf>
14. *Camino a ser un Área de Conservación Regional en Cusco. (n.d.).*  
<https://www.acca.org.pe/wp-content/uploads/2016/02/Vive-Amazoni%C3%A1-Febrero-2016-n5.pdf>
15. *Ausangate: Camino a ser Área de Conservación Regional |. (2022).*  
<https://www.acca.org.pe/somosacrausangate/>
16. *Carrera, P., & De. (2020). FACULTAD DE CIENCIAS HUMANAS.*  
<https://repositorio.cientifica.edu.pe/bitstream/handle/20.500.12805/1326/TB-Beltr%C3%A1n%20T.pdf?sequence=4&isAllowed=y>
17. *Mesa Técnica de TURISMO. (n.d.).*  
<http://www.ccaijo.org.pe/pdf/turismo/gausangate.pdf>
18. *ABExpeditions. (2020, August). 7 Lagunas Ausangate Cusco 2021: Todo lo que Necesitas Saber Antes de. AB Expeditions.*  
<https://abexpeditions.com/es/la-magia-de-las-7-lagunas-ausangate-cusco/>
19. *Tour a la Laguna Singrenacocha 1 Día | Andean Great Treks. (2021, October 27). Andeangreattreks.com; Andean Path Trek.*  
<https://andeangreattreks.com/es/tour-laguna-singrenacocha-1-dia/>

20. *Byadmin. (2021, January 27). COMO LLEGAR A LA LAGUNA SIGRINACocha | IntoPeru Travel. IntoPeru Travel.*  
<https://www.intoperutravel.com/como-llegar-a-la-laguna-sigrinacocha/>
21. *El pago a la tierra en los Andes. (2018, February 20). Boletín Machu Picchu. <https://www.boletomachupicchu.com/pago-tierra-andes/>*
22. *LA DIMINUTA IGLESIA DE BARRO - IIRSA Sur. (2016, August 16). IIRSA Sur.*  
<https://www.iirsasur.com.pe/la-diminuta-iglesia-de-barro/>
23. *Artesanía Textil. (2017, March 29). Tejido Tradicional Andino de la Comunidad de Pacchanta (distrito de Ocongate. Quispicanchi, Cusco). - Artesanía Textil. Artesanía Textil.*  
<http://artesianiatextil.com/publicaciones/tejido-tradicional-andino-de-la-comunidad-de-pacchanta-distrito-de-ocongate-quispicanchi-cusco/>
24. *Cano, A., Mendoza, W., Castillo, S., Morales, M., La, Aponte, H., Delgado, A., Valencia, N., & Vega, N. (2022). Flora y vegetación de suelos crioturbados y hábitats asociados en la Cordillera Blanca, Ancash, Perú. Revista Peruana de Biología, 17(1), 95–104.*  
[http://www.scielo.org.pe/scielo.php?script=sci\\_arttext&pid=S1727-99332010000100011](http://www.scielo.org.pe/scielo.php?script=sci_arttext&pid=S1727-99332010000100011)
25. *Animales de la sierra del Perú. (2019, November 6). Animales Del Perú.*  
<http://animalesdelperu.com/sierra/>
26. *Admin. (2022). El Zorro andino de la reserva – Autocolca.*  
<https://www.colcaperu.gob.pe/el-zorro-andino-de-la-reserva/>
27. *Flamenco Andino. (2016).*

[https://www.conservation.org/bolivia/recursos/especies-](https://www.conservation.org/bolivia/recursos/especies-amenazadas/flamenco-andino#:~:text=Abundante%20y%20gregario.,truncada%2C%20poniendo%20un%20huevo%20blanco.)

[amenazadas/flamenco-](https://www.conservation.org/bolivia/recursos/especies-amenazadas/flamenco-andino#:~:text=Abundante%20y%20gregario.,truncada%2C%20poniendo%20un%20huevo%20blanco.)

[andino#:~:text=Abundante%20y%20gregario.,truncada%2C%20poniendo%20un%20huevo%20blanco.](https://www.conservation.org/bolivia/recursos/especies-amenazadas/flamenco-andino#:~:text=Abundante%20y%20gregario.,truncada%2C%20poniendo%20un%20huevo%20blanco.)

28. *Tatiana Mejia Jervis. (2020, April 6). 20 Animales de La Sierra del Perú. Liferder.*

<https://www.liferder.com/animales-sierra-peru/>

29. *IDENTIFICACIÓN Y EVALUACION DE POTENCIALIDADES EN EL AMBITO DE INFLUENCIA DE LA CARRETERA INTER OCEANICA TRAMO URCOS -PUENTE INAMBARI n CUSCO, NOVIEMBRE DEL 2007 FINANCIADO POR LA ASOCIACION DE MUNICIPALIDADES DE LA PROVINCIA DE QUISPICANCHI, GOBIERNO REGIONAL CUSCO Y EL PROYECTO DESARROLLO DEL CORREDO PUNO CUSCO ELABORADO POR EL INSTITUTO DE MANEJO DE AGUA Y MEDIOAMBIENTE Y EL CENTRO BARTOLOME DE LAS CASAS.*

*(n.d.). Retrieved August 10, 2022, from*

<https://www.ima.org.pe/estudios/zee-pot->

[quispicanchis/POTENCIALIDADES\\_QUISPICANCHI\\_FINAL.pdf](https://www.ima.org.pe/estudios/zee-pot-quispicanchis/POTENCIALIDADES_QUISPICANCHI_FINAL.pdf)

30. *Yamileth, B., Quispe Valdez, N., Vianey, M., & Cavanaugh, B. (2013). FACULTAD DE CIENCIAS ECONÓMICAS, ADMINISTRATIVAS Y CONTABLES ESCUELA PROFESIONAL DE ECONOMÍA TESIS Presentado por: Para optar el Título Profesional de Economista Asesora.*

[https://repositorio.uandina.edu.pe/bitstream/handle/20.500.12557/3785/Yamileth\\_Tesis\\_bachiller\\_2020.PDF?sequence=1&isAllowed=y](https://repositorio.uandina.edu.pe/bitstream/handle/20.500.12557/3785/Yamileth_Tesis_bachiller_2020.PDF?sequence=1&isAllowed=y)



## ANEXOS



Anexo 1: Nevado Nacangato



Anexo 2: Nevado Qampa



*Fuente: Cusco Trek*

### Anexo 3: Nevado Sinakara y nevado Qolqe Punku

*Fuente: Waman Adventures*



### Anexo 4: Laguna Sigrinacocha





Anexo 5: Pago a la Pachamama

*Fuente: Fotocommunity*



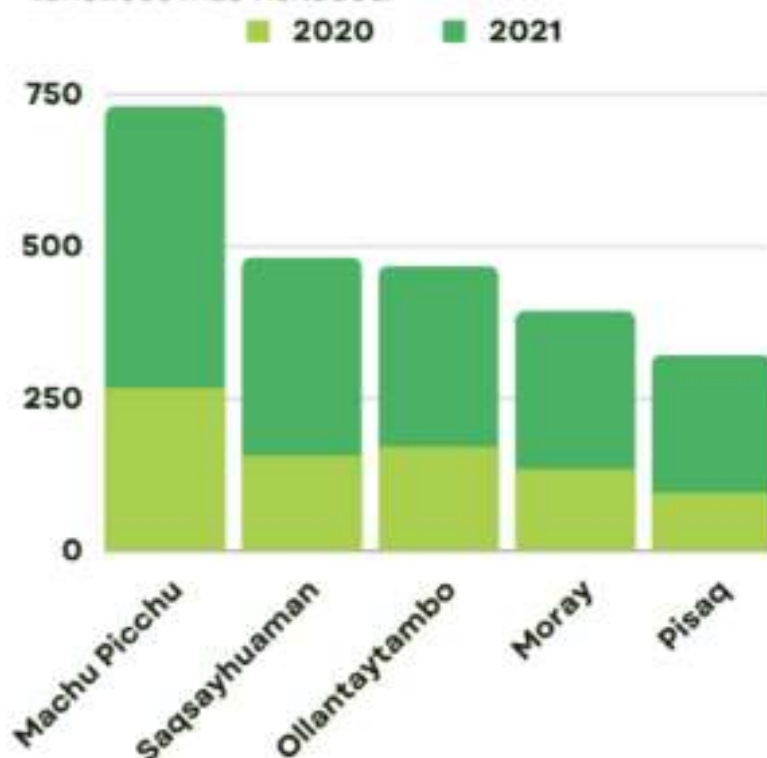
*Fuente: Andean Great Treks*

Anexo 6: Artesanías



### MINCETUR

En los años 2020 y 2021 se registraron 5 lugares turísticos mas visitados.



Fuente: MINCETUR