



**FACULTAD DE CIENCIAS EMPRESARIALES Y  
EDUCACION**

**ESCUELA PROFESIONAL DE TURISMO, HOTELERIA Y  
GASTRONOMIA**

**“PROPUESTA DE UN CIRCUITO TURISTICO DE  
TEMATICA GENERAL PARA DIVERSIFICAR LA OFERTA  
TURISTICA EN LA PROVINCIA DE MOHO EN EL  
DEPARTAMENTO DE PUNO”**

**PRESENTADO POR  
Bach. STEFANI ROSARIO ARIAS CALLA**

**TRABAJO DE SUFICIENCIA PROFESIONAL PARA OPTAR  
EL TITULO PROFESIONAL DE LICENCIADO EN TURISMO,  
HOTELERIA Y GASTRONOMIA**

**LIMA – PERÚ**

**2021**

## INDICE

DEDICATORIA.....	iv
AGRADECIMIENTO.....	v
INTRODUCCION.....	vi
RESUMEN.....	1
ABSTRACT.....	2
CAPITULO I: PLANTEAMIENTO DEL PROBLEMA.....	3
1.1 DESCRIPCIÓN DE LA SITUACIÓN PROBLEMÁTICA.....	3
1.2 FORMULACIÓN DEL PROBLEMA.....	4
1.2.1 PROBLEMA GENERAL:.....	4
1.2.2 PROBLEMAS ESPECÍFICOS:.....	4
1.3 OBJETIVOS DE LA INVESTIGACIÓN.....	4
1.3.1 OBJETIVO GENERAL:.....	4
1.3.2 OBJETIVOS ESPECÍFICOS:.....	4
JUSTIFICACIÓN DE LA INVESTIGACIÓN.....	5
JUSTIFICACIÓN DEL ESTUDIO:.....	5
CAPITULO II: MARCO TEORICO.....	7
2.1 ANTECEDENTES DE LA INVESTIGACIÓN.....	7
2.1.1 NIVEL INTERNACIONAL:.....	7
2.1.2 NIVEL NACIONAL:.....	9
2.1.3 NIVEL LOCAL:.....	12
2.2 BASES TEÓRICAS:.....	13
2.2.1 DEFINICIÓN DE TÉRMINOS BÁSICOS.....	13
CAPITULO III: DESARROLLO DE LA INVESTIGACION.....	17
3.1 PROVINCIA DE MOHO:.....	17
3.1.1 HISTORIA:.....	17
3.1.2 ASPECTOS GEOGRÁFICOS:.....	18
3.1.3 ASPECTOS DEMOGRAFICOS.....	21
3.1.4 RECURSOS TURISTICOS:.....	25
3.1.5 CALIDAD NECESARIA E INFRAESTRUCTURA:.....	36
3.1.6 ATRACTIVOS PERIFÉRICOS Y DE ENTORNO.....	38
3.1.7 DESCRIPCIÓN DEL CIRCUITO TURÍSTICO: “La Ruta Moheña”.....	39
3.1.8 PLANTA TURISTICA:.....	47
3.1.9 INSTITUCIONES PÚBLICAS Y PRIVADAS:.....	47

<b>CAPITULO IV: CONCLUSIONES Y RECOMENDACIONES</b> .....	53
<b>CONCLUSIONES:</b> .....	53
<b>RECOMENDACIONES</b> .....	54
<b>BIBLIOGRAFÍA:</b> .....	54

### **DEDICATORIA**

El presente trabajo está dedicado a Dios por darme la vida, a mi familia, mis hijos que son mi motor para seguir adelante y en especial a mi madre por apoyarme en culminar mis estudios y llegar a cumplir una de mis metas.

### **AGRADECIMIENTO**

Agradezco a la Universidad Alas Peruanas y a los docentes, quienes contribuyen en la tarea educativa superior; por apoyarme con sus enseñanzas en este largo camino.

## **INTRODUCCION**

El turismo es una de las actividades que a nivel mundial ha causado impacto positivo y gracias a ella muchos lugares han sido beneficiados de cierta manera en varios aspectos como sociales, económicos, culturales

La diversificación del turismo a nivel mundial a echo que las personas se motiven a viajar y conocer nuevas culturas, lugares, costumbres de acuerdo a sus intereses, es por esto que el turismo se ha vuelto en ciertos lugares una de las actividades económicas principales porque han mejorado su calidad de vida y su economía.

Con el fin de diversificar la oferta concentrada en la ciudad de Puno, se está optando por introducir este circuito turístico al mercado del turismo el cual tendrá novedades en cuanto al lugar, comida, cultura entre otras cosas; y la importancia de ejecutarlo traerá consigo grandes beneficios para la provincia de Moho y sus distritos aledaños y su impacto sobre ellos será de manera positiva ya que se podrán generar puestos de trabajo para los mismo pobladores, la calidad de vida mejorara.

Teniendo en cuenta las particularidades que tiene el turismo, el impacto que genera en los lugares donde se da, podemos deducir que contribuirá a la población moheña y lograra su desarrollo.

## RESUMEN

El siguiente trabajo está orientado a proponer un circuito turístico de temática general para diversificar la oferta turística en la provincia de Moho del departamento de Puno. Mediante esta propuesta se quiere lograr que la provincia de Moho se convierta en un producto turístico para ofrecer al turista nacional y extranjero; de este modo generar grandes beneficios para la población receptora, ya que el turismo es una actividad que brinda beneficios económicos, sociales, culturales y mediante ella se logra el desarrollo de un determinado lugar.

El objetivo de este trabajo es determinar un circuito turístico de temática general para diversificar la oferta turística en la provincia de Moho para lo cual se involucrara a los pobladores de las zonas a visitar y así poder generar puestos de trabajo y mejorar su calidad de vida mediante esta actividad. Para esto se tiene planeado realizar diversos talleres para orientarlos y que puedan brindar un servicio de calidad. Se identificó los recursos naturales a visitar en este circuito los cuales estarán acompañados de actividades recreacionales para hacerlo aún más interesante para los turistas. Por lo tanto desarrollando actividades turísticas innovadoras se podrá alcanzar un turismo sostenible en la provincia de Moho y para esto se necesitara el compromiso de los involucrados como las autoridades y población en general. En el presente trabajo se utilizará el método descriptivo, porque se describirá todo lo observado durante el tiempo que se realiza el trabajo. **Palabras clave: Desarrollo Turístico, Diversificar, Cultura, Circuito turístico.**

## **ABSTRACT**

The following work is aimed at proposing a tourist circuit with a general theme to diversify the tourist offer in the province of Moho in the department of Puno. Through this proposal we want to make the province of Moho become a tourist product to offer to national and foreign tourists; In this way, generate great benefits for the receiving population, since tourism is an activity that provides economic, social, and cultural benefits and through it the development of a certain place is achieved.

The objective of this work is to determine a tourist circuit with a general theme to diversify the tourist offer in the province of Moho, for which the inhabitants of the areas to be visited will be involved and thus be able to generate jobs and improve their quality of life through this activity. For this, it is planned to carry out various workshops to guide them so that they can provide a quality service. The natural resources to visit in this circuit were identified, which will be accompanied by recreational activities to make it even more interesting for tourists. Therefore, by developing innovative tourism activities, sustainable tourism can be achieved in the province of Moho, and for this, the commitment of those involved, such as the authorities and the population in general, will be needed. In the present work the descriptive method will be used, because everything observed during the time the work is carried out will be described. Keywords: Tourism Development, Diversify, Culture, Tourist circuit.



## **CAPITULO I: PLANTEAMIENTO DEL PROBLEMA**

### **1.1 DESCRIPCIÓN DE LA SITUACIÓN PROBLEMÁTICA**

Actualmente el Perú es un país que tiene mucho por ofrecer en el rubro turístico ya que cuenta con una diversidad de paisajes y lugares hermosos para realizar diferentes tipos de turismo y a futuro dicha actividad podría llegar a convertirse en la principal fuente de ingresos económicos en el país al igual que la minería que hoy en día lo es.

Pero para lograr dicho objetivo se necesita mejorar en muchos aspectos en cuanto a servicios turísticos ya que si bien es cierto muchos lugares del Perú profundo cuentan con riquezas turísticas que podrían ser lugares turísticos conocidos y potencializados no lo logran porque no existe personal debidamente capacitado y tampoco cuentan con infraestructura cómoda para recibir turistas ya sea extranjeros o locales y lamentablemente debido a esas carencias no se logra dar a conocer dicho lugar.

Y este es el caso de la provincia de Moho que se encuentra ubicado en el departamento de Puno, dicho lugar cuenta con recursos turísticos buenos pero debido a la falta de personal capacitado no se ha logrado convertirlo en un lugar turístico posicionado en el mercado ya que no cuenta con hospedajes debidamente equipados, restaurantes, agencias de viajes, tiendas de artesanía, guías turísticas, señaléticas hacia los diferentes lugares turísticos; y debido a todas estas carencias esta provincia al igual que muchas otras de todo el Perú no tienen concurrencia de turistas extranjeros y locales en cantidades grandes.

## **1.2 FORMULACIÓN DEL PROBLEMA**

### **1.2.1 PROBLEMA GENERAL:**

¿Cuál es el circuito turístico de temática general para diversificar la oferta turística en la provincia de moho?

### **1.2.2 PROBLEMAS ESPECÍFICOS:**

- ¿Cuáles son los recursos turísticos con los que cuenta la provincia de Moho para ofrecer a los turistas nacionales y extranjeros?
- ¿Cómo deberíamos capacitar a los pobladores de los diversos lugares turísticos para que puedan brindar un servicio de calidad?
- ¿Cómo realizar un circuito turístico con los recursos identificados?

## **1.3 OBJETIVOS DE LA INVESTIGACIÓN**

### **1.3.1 OBJETIVO GENERAL:**

Determinar un circuito turístico de temática general para diversificar la oferta turística en la provincia de Moho.

### **1.3.2 OBJETIVOS ESPECÍFICOS:**

- Proponer como un circuito turístico contribuye a la diversificación de la gestión turística en el distrito de Moho, departamento de Puno.
- Capacitar a los pobladores de los diversos lugares turísticos para que puedan brindar un servicio de calidad.
- Realizar un circuito turístico con los recursos identificados y promoverlo.

## **JUSTIFICACIÓN DE LA INVESTIGACIÓN**

El siguiente trabajo tiene como finalidad determinar un circuito turístico en la provincia de Moho de temática general, que pueda contribuir de manera económica a la población en general y al departamento de Puno como una opción más para poder visitar; ofreciendo sus diferentes recursos turísticos a turistas extranjeros y nacionales que busquen salir de la rutina y realizar actividades junto a la naturaleza.

## **JUSTIFICACIÓN DEL ESTUDIO:**

- A) **Cultural:** La provincia de Moho tiene una cultura diversa ya que cuenta con costumbres, danzas, festividades y la siguiente investigación aportara de modo positivo ya que ayudara a revalorizar sus costumbres y tradiciones aparte que esta seguirá viva entre sus pobladores y visitantes además de mostrar sus vivencias hacia los turistas y estos disfruten de ello.
- B) **Económico:** De forma económica el turismo definitivamente contribuye bastante, ya que un turista al visitar un determinado lugar siempre consume diferentes servicios y productos propios de la localidad; siendo así aporta económicamente a todos los negocios locales de la población y de este modo los pobladores irán mejorando su calidad de vida y mejoraran en cuanto al servicio que brindan sintiéndose motivados por la afluencia de visitantes.
- C) **Social:** El turismo es una actividad que beneficia de diferentes formas a una localidad y una de ellas es socialmente ya que los turistas al

momento de visitar determinados lugares interactúan con pobladores o gente cercana a la zona para poder conocer un poco más de dicho lugar, aparte que también el hecho de viajar en grupo y conocer diferentes lugares es una forma de socializar con los amigos y demás personas involucradas en un viaje y es una manera de relajarse conectándose con la naturaleza a través de experiencias que se viven en cada viaje.

## CAPITULO II: MARCO TEORICO

### 2.1 ANTECEDENTES DE LA INVESTIGACIÓN

#### 2.1.1 NIVEL INTERNACIONAL:

**Ricachi (2018):** En su tesis “Las rutas temáticas en la diversificación de la oferta turística del cantón Cevallos provincia de Tungurahua” nos dice que el objetivo de su investigación es la de identificar las rutas temáticas con las que cuenta su región para así poder diversificar el turismo en el cantón Cevallos que pertenece a la provincia de Tungurahua, para así poder promover el uso de medios tecnológicos los cuales van a permitir obtener información diaria y rápida de los atractivos que se encuentran en el lugar; también nos dice que en su trabajo él ha recolectado los atractivos turísticos más importantes del cantón Cevallos para así proponer el desarrollo de una aplicación que serán con códigos QR los cuales mostraran información clara y precisa del lugar donde está el turista para que así este pueda guiarse en el lugar sin perderse.

La finalidad de su investigación es que los pobladores del lugar se beneficien teniendo mayores ingresos económicos y social mediante la creación de las nuevas rutas en las cuales van a sobresalir los atractivos turísticos escogidos, donde se podrán encontrar diversos tipos de turismo ya sea de naturaleza, cultura, gastronomía, pero siempre respetando sus costumbres y valores propios del lugar.

En conclusión nos argumenta que en dicho trabajo se va identificar los atractivos turísticos más importantes del lugar y se aplicara la tecnología para poder saber más acerca de dichos lugares ya que mediante códigos QR que se

implementaran, se podrán escanear y de inmediato saldrán información relevante del lugar y así los visitantes podrán autoguiarse con dicha información y crear rutas que puedan diversificar el turismo del lugar y mediante ello generar beneficios para los pobladores del lugar que puedan ofrecer diferentes servicios y en relación con el trabajo de la provincia de Moho también se busca actualizar los atractivos turísticos con los que cuenta y que mejor hacerlo a través de internet y la tecnología que hoy en día nos rodea definitivamente al crear el circuito turístico se creara páginas con el informe completo del lugar y atractivos turístico para que los visitantes no solo se puedan guiar a través de un guía profesional sino que también podrán hacerlo desde los celulares para esto se tendría que implementar el área tecnológica de la provincia de Moho

**Cabanilla, Jiménez (2017):** En su tesis “Plan promocional para la diversificación del uso de los atractivos turísticos del Parque Nacional Machalilla, provincia de Manabí” nos dice que su objetivo principal el lograr el descongestionamiento de los principales centros turísticos de la ciudad ofreciendo alternativas diferentes pero con la misma calidad que los demás y esto se lograra mediante propuestas estratégicas de promoción turística; Pues según los resultados obtenidos muestran que el uso de los atractivos turísticos conocidos no son diversificados y se observa una gran concentración de visitantes en los lugares como Los Frailes, Comuna Agua Blanca, Isla de la Plata y Salango motivo por el cual se proponen 3 nuevos circuitos turísticos alternativos para descongestionar dichos lugares y las rutas propuestas son: “Zona Costera, Playas más Senderos y Comunidad Casas Viejas”.

También se cuenta con un plan turístico el cual contiene todas las características de implementación y esto permitirá mejorar la afluencia de turistas a los atractivos turísticos principales.

Por lo tanto en el siguiente trabajo internacional nos habla sobre descongestionar o descentralizar los lugares turísticos ya conocidos de la ciudad diversificando el turismo dándole valor a nuevos lugares turísticos de la zona restaurándolos e implementándolos para brindar un servicio turístico de calidad y así de esa manera lograr descongestionar los principales centros turísticos, a lo cual de esta manera se quiere lograr lo mismo con la provincia de Moho y sus lugares turísticos y en este caso sería descongestionar los principales atractivos que se encuentran en la ciudad de Puno y así de esa manera darle valor a los nuevos lugares turísticos propuestos.

### **2.1.2 NIVEL NACIONAL:**

**Murga (2014):** En su tesis “Propuesta de turismo vivencial sostenible para la diversificación de la oferta turística en el distrito de Leymebamba, provincia de Chachapoyas, región Amazonas - 2014” argumenta sobre como el turismo vivencial sostenible contribuirá con la diversificación de la oferta turística en la provincia de Chachapoyas siempre y cuando se realice las modificaciones adecuadas para brindar un servicio de calidad y esto incluye planificar, acondicionar, y capacitar a la población para así poder promover el destino con el apoyo de las autoridades.

También nos explica que el resultado de su investigación es que el distrito de Leymebamba cuenta con riqueza cultural, arqueológica y natural super

abundante lo cual al momento de ejecutarse este proyecto los resultados serian que el turismo generaría buenos ingresos económicos para la población y mejorarían su calidad de vida.

En conclusión lo que él nos relata en su tesis nos dice que dicho departamento cuenta con lugares de gran potencial para poder diversificar el turismo en el lugar que al igual que en la provincia de Moho necesita llevar a cabo varias actividades para ofrecer como producto turístico el lugar y de esa manera lograr diversificar el turismo en los diferentes lugares dándoles un valor a cada sitio turístico.

**Moreno (2014):** En su tesis “Propuesta de desarrollo para el turismo rural en las Comunidades campesinas de la Región Puno” nos argumenta sobre desarrollo del turismo comunitario a partir de la realización del diagnóstico de las comunidades puneñas que por no estar ubicadas muy cerca del lago Titicaca no son participes del desarrollo turístico actual, pero que por su potencial agrícola y folklórico pueden convertirse en nuevos focos de atracción turística en la modalidad vivencial, tomando como aporte particular el enfoque que se otorga al desarrollo de las comunidades y que tiene su antecedentes teóricos en los tratados de Mariátegui y Figueroa. Esta contribución espera permitir que posteriormente se puedan formular las propuestas que lleven a formar asociaciones agro-turísticas que les permita a las comunidades difundir su cultura, revalorar sus procesos tradicionales agrícolas, danzas y productos agropecuarios, además de dotarlos de conocimientos técnicos sobre atención al



turista, con lo cual se espera puedan acceder con el tiempo a mejores ingresos y, por ende, a mejores niveles de vida.

De acuerdo a lo que nos argumenta en dicha redacción se puede determinar afirmando que es una realidad que se vive en el departamento de Puno y sus demás provincias que la constituyen ya que como bien lo dice existen lugares que no son cercanos al mismo lago Titicaca que tienen mucho por ofrecer en el ámbito turístico solo que a falta de capacitación y promoción están en el olvido.

**Jara, Arana, Butrón y Medrano (2018):** En su tesis magistral “Plan de negocios: servicio turísticos de aventura en la ciudad de Puno”, nos argumentan sobre que un plan de negocio es una respuesta a la necesidad de generar alternativas de diversión y beneficios económicos tanto para la empresa como para las comunidades de la región ya que, no es muy promocionada esta zona ni conocida. Los viajeros solo se enfocan en conocer el Lago Titicaca sin saber que existen otros lugares con paisajes naturales. Para la implementación de este proyecto se han identificado aspectos importantes para el desarrollo del mismo el cual este acorde con las políticas legales, económicas, ambientales y sociales. El estudio de mercado realizado permitió establecer la existencia de la oportunidad de negocio puesto que se observa que no se tiene una competencia directa que ofrezca este circuito.

Ellos en dicha investigación y propuesta de plan de negocio recopilaron información valiosa para poder ofrecer productos turísticos nuevos en la región Puno y que estos sean distribuidos mediante una agencia de viajes; la cual

tendría un impacto positivo ya que al ser nuevo y bien estructurado y sin competencia en el mercado sería bien vendido ya que los turistas de hoy en día buscan cosas diferentes; aparte que dichos productos turísticos estarían respaldado mediante una agencia de viajes para ser promocionados y brinden garantía del servicio.

### **2.1.3 NIVEL LOCAL:**

**Quispe (2018):** En su investigación “Turismo rural como alternativa sostenible en el distrito de Moho – 2017” nos habla sobre qué; el objetivo de su investigación es determinar los factores y elementos del turismo rural como alternativa sostenible en el distrito de Moho, la población acepta el turismo rural, está dispuesta a trabajar en ello, para lo cual requieren orientación del proceso a realizar, ellos saben que al realizar o involucrarse en esta actividad van a mejorar su calidad de vida tener muchas más oportunidades en la sociedad de tal manera se está generando sostenibilidad para el distrito.

Ella nos habla en su trabajo de investigación sobre la importancia de potenciar los recursos turísticos de la Provincia de Moho para generar ingresos económicos a la provincia y mejorar la calidad de vida de la población en general ya que al recibir turistas nacionales y extranjeros se pondrá en valor los recursos turísticos de dicho lugar y para esto ella propone involucrar a los mismos pobladores capacitándolos para que puedan brindar un servicio de calidad.

**Monroy (2014):** En su tesis “Innovación en los productos turísticos basados en experiencias significativas en la región puno como destino turístico” nos relata lo siguiente; que se analizara las fortalezas y oportunidades de la

ciudad de Puno donde se podrá identificar sus aportes, implicancias y lineamientos para su desarrollo; luego se definirá los lineamientos para poder diseñar rutas temáticas y así poder hacer propuestas innovadoras que brinden experiencias significativas al turista y de esta manera poder crear empresas competitivas que ofrezcan el destino los cuales serán distribuidos como producto turístico mediante agencias de viajes.

A lo cual concluimos que su investigación en cuanto proponer productos innovadores relacionados al turismo en la región Puno son de gran importancia ya que ayudaría a diversificar el turismo en la región ofreciendo productos turísticos nuevos e innovadores y de gran valor aportando económicamente a la población involucrada y mejorando su calidad de vida.

## **2.2 BASES TEÓRICAS:**

### **2.2.1 DEFINICIÓN DE TÉRMINOS BÁSICOS**

#### **A) CIRCUITO TURÍSTICO:**

**Intur Perú (2020):** Nos argumenta que “Los circuitos turísticos consisten en una ruta establecida por la empresa que brinda servicios a los turistas. Además de planear los lugares que se visitará, incluye el alojamiento y alimento de las personas. El turista deberá pagar un solo precio por todos estos servicios.

Existen varios tipos de circuitos turísticos: local, regional, nacional, continental e intercontinental. Como podemos observar están clasificados según el tamaño de recorrido de territorio”.

## **B) DESARROLLO TURÍSTICO:**

**Pearce, 1991; 14:** Nos argumenta que “El desarrollo turístico puede definirse específicamente como la provisión y el mejoramiento de las instalaciones y servicios idóneos para satisfacer las necesidades del turista, y definido de una manera más general, puede también incluir los efectos asociados, tales como la creación de empleos o la generación de ingresos”.

Según esta definición podemos decir que el desarrollo turístico es una manera de superar las deficiencias de un determinado lugar turístico y así poder brindar un servicio de calidad a los turistas contando con infraestructura y servicios básicos y también de este modo se crearan más puestos de trabajo para los mismos pobladores de la zona mejorando así su calidad de vida.

## **C) DIVERSIFICAR:**

**Torreblanca (2020):** Nos define que “La diversificación es una estrategia empresarial que consiste en ampliar el mercado potencial con el objetivo de expandirse y alcanzar un mayor crecimiento. Hablando en términos marketinianos, se trata de descubrir nuevos nichos de mercado en los que la empresa pueda penetrar y lograr el éxito.

Las estrategias de diversificación también pueden emplearse cuando la empresa precisa reestructurar alguna línea de negocio. Diversificar consiste en crear nuevos productos o servicios, desarrollar un nuevo enfoque para los productos o servicios existentes o buscar otros perfiles de consumidores con necesidades o deseos que atender. En esta última opción, analizar los nuevos

estilos de vida que van surgiendo, sobre todo generacionalmente, puede aportar una interesante nueva visión a la empresa desde el punto de vista estratégico”.

A partir de esta definición que nos dice que la diversificación es una manera de buscar nuevas maneras de vender u ofrecer un producto y que de alguna manera salir de lo cotidiano buscando nuevas alternativa u oportunidades. En este caso relacionado hacia el circuito turístico que se quiere proponer en la provincia de Moho es una manera de diversificar el turismo en el departamento de Puno ya que sería una nueva alternativa llena de aventura para os turistas que desean buscan salir de la rutina.

#### **D) CULTURA:**

**Harris (2001):** Nos ofrece una breve definición donde dice que la cultura es, “el conjunto aprendido de tradiciones y estilos de vida, socialmente adquiridos, de los miembros de una sociedad. Incluyendo sus modos pautados y repetitivos de pensar, sentir y actuar (es decir, su conducta)”.

**Burnett Tylor (1871):** Nos argumenta lo siguiente, “La cultura o civilización, tomada en su sentido etnográfico amplio, es ese todo complejo que incluye conocimiento, creencias, arte, moral, costumbre, y todas las demás capacidades y hábitos adquiridos por el hombre como miembro de una sociedad. La condición de la cultura entre las diferentes sociedades de la humanidad, en la medida que es capaz de ser investigada sobre principios generales, es un tema apto para el estudio de las leyes del pensamiento y de la evolución humana”.

De ambas definiciones podemos deducir que la “cultura” es un concepto que engloba una serie de características de una sociedad ya sea sus creencias, costumbres, comportamiento, lenguaje, hábitos, entre otras cosas, y son características las cuales hacen diferente a una sociedad de otra y se diferencia por ello.

## **CAPITULO III: DESARROLLO DE LA INVESTIGACION**

### **3.1 PROVINCIA DE MOHO:**

#### **3.1.1 HISTORIA:**

La Provincia de Moho fue creada bajo Ley 25360 en el año 1991, en el primer gobierno del Presidente Ing. Alberto Fujimori en donde el actual alcalde de distrito en ese año era el Prof. José Julian Chambi Galvez.

Dicha provincia al respecto de su nombre tiene varios argumentos sobre su nombre ya que hay diferentes teorías sobre de donde viene el nombre de Moho a continuación les presentamos las siguientes teorías:

1. Proviene del término aymará muju = almacén de semillas, por las diferentes variedades de semilla, luego denominándole Moho.
2. Proviene del término aymará muqu = encima de una colina, se ajusta al aspecto geográfico de su formación, luego llamándole Moho.
3. La tercera hipótesis es que en el lugar de la población abundaba una planta silvestre llamado Muni muni, luego llamándole Moho.

De acuerdo a estas 3 teorías podemos deducir que Moho es un lugar donde abundan diferentes tipos de semillas las cuales crecen en los campos de cultivo de sus diferentes parcialidades aledañas y aparte que está rodeado de cerros los cuales albergan en sus suelos plantas medicinales como eucalipto,

wira wira, muni muni, llantén, iriondilla, cola de caballo entre otros los cuales son utilizados por los pobladores para aliviar ciertas enfermedades.

### **Capital**

La capital de la provincia de Moho es la misma provincia de Moho.

### **Distritos de Moho**

La provincia de Moho cuenta con 4 distritos los cuales se encuentran cercanos a la provincia de Moho y la última colinda con el país vecino que es Bolivia donde hay una oficina de migraciones para poder ingresar al otro país; los cuales son:

- Conima
- Huayrapata
- Moho
- Tilali

### **3.1.2 ASPECTOS GEOGRÁFICOS:**

#### **Ubicación:**

La provincia de Moho pertenece a la región Puno y limita por el norte con la Provincia de Huancané; y, por el este, sur y oeste con el lago Titicaca. Tiene una altitud que es de 3820 msnm, y una superficie total de 1000.41 km<sup>2</sup>, la población de la provincia está distribuida en el área urbana el 27,7 % en el área rural el 72,3 % y en dichos lugares podemos encontrar muchas áreas verdes y vegetación.





**Figura 1:** Ubicación geográfica regional del departamento de Puno

**Fuente:**

<https://www.google.com/search?q=ubicacion++de+la+provincia+de+moho>

**Clima:**

El clima de la provincia de Moho es templado en gran parte del año sin embargo por las alteraciones del ecosistema en los últimos años debido a la

contaminación ha provocado que este se altere gravemente ya que hay días en los que de un momento a otro simplemente se nubla y llueve terriblemente o hasta graniza con tanta fuerza que suele destruir los cultivos y afecta la ganadería; como también cae la helada por las noches. En los meses de Junio, Julio y parte de agosto la helada se intensifica y la temperatura puede llegar hasta 4° bajo cero, y en los meses de Setiembre, Octubre y Noviembre solea y de vez en cuando llueve y los siguientes meses de Diciembre, Enero, Febrero y parte de Marzo llueve, y en diversas ocasiones del año ocurren ventarrones fuertes que suelen causar daños materiales a la población.

### **Relieve:**

La provincia de Moho tiene un relieve accidentado ya que se puede observar que predominan las elevaciones rocosas que son los cerros los cuales se extienden en toda el área que pertenece a la provincia de Moho; y los ríos tienen una característica la cual es que son estrechos y provienen de manantiales u ojos de agua y de allí se utilizan en escalas para el regadío de las chacras.

### **Flora y fauna:**

En cuanto a su flora y fauna de la provincia de Moho es diversa; en flora cuenta con una gran variedad de plantas silvestres, medicinales las cuales crecen como arbusto o simplemente se puede sembrar en casa entre ellas tenemos: Eucalipto, ruda, manzanilla, wira wira, cola de caballo, menta, muña, iriondilla, diente de león, entre otras y estas sirven para tratar enfermedades o simples resfriados. Aparte también en la provincia de Moho se encuentra una

gran diversidad de flores y rosas las cuales resaltan ya que se cultivan más de 18 tipos de rosas es por esto que recibe el nombre de “jardín del altiplano” ya que también en su plaza principal en los jardines se puede visualizar una gran variedad de rosas y flores propias del lugar como también más 14 tipos de cantutas que es la flor nacional del Perú; y en cuanto a productos andinos se cosechan la papa, oca, habas, quinoa, choclo.

En cuanto a la fauna la provincia de Moho cuenta con diversas especies de animales como peces, aves, camélidos los cuales algunos son criados domésticamente entre esas especies tenemos: la trucha de granja y silvestre, ispi, carachi, mauri, los cuales viven en las dulces aguas del lago Titicaca también podemos encontrar patos, gaviotas, marianitos, chiguancos, tororos, chotacabras, colibrís, aguiluchos, y en cuanto a camélidos encontramos lo son las llamas, alpacas, también burros, vacas, ovejas, cuy, chancho, vizcachas, zorrino, zorrillo de los andes entre otros.

### **3.1.3 ASPECTOS DEMOGRAFICOS:**

#### **Población:**

La provincia de Moho cuenta aproximadamente con una población de 15700 habitantes entre hombres, mujeres, niños, adolescentes distribuida en toda su extensión territorial.

La habitantes de población misma de Moho están divididos en 9 barrios urbano los cuales son: Capajocha, Miraflores, Gallo de Oro Señor de Huanca, Santa Barbara, Pajcha, Miramar, San Martin, San Pedro, y Villa Casani.

**Idioma:**

Su idioma principal es el castellano pero antiguamente se hablaba más la lengua materna que es el Aymara, que hoy en día se ha perdido en un gran porcentaje pero se está tratando de implementar como curso adicional en los centros educativos de la provincia para que esta lengua no se pierda con el tiempo sino al contrario se revalorice y se mantenga en las distintas generaciones.

**Actividades:**

En cuanto a sus actividades principales son la ganadería, agricultura, pesca, y algo de artesanía; estas son actividades realizadas por los mismos pobladores de cada lugar y son el medio de sustento para su familia.

**Religión:**

La provincia de Moho alberga a diferentes religiones conocidas como la adventista, mormones, testigos de Jehová, luteranos, misioneros y la población tiene el derecho a elegir su religión según su preferencia pero sin embargo su principal religión es la Católica ya que es la que más fieles tiene, aparte que esta pertenece a la prelatura de Juli en la arquidiócesis de la ciudad de Arequipa, y en la misma provincia de Moho se encuentra una parroquia llamada San Pedro de Moho donde se realizan todos los tramites de bautizos, primera comunión, confirmación, matrimonios entre otros.

:

En cuanto a su accesibilidad se da a través de la carretera asfaltada que viene desde la ciudad de Juliaca pasando por la provincia de Huancanes y diferentes centros poblados como Jipata, Vilquechico, Jacha Jaa.

Pero también existe otra pista asfaltada de ingreso por el lado de Tilali la cual está cerca de la frontera con el país de Bolivia pasando por los distritos de Conima, y centros poblados como Sucuni Japisse, Cambria, Chujucuyo, Lacasani.

Sin embargo también se puede llegar o acceder por vía lacustre desde la ciudad de Puno directamente en botes o barcos a motor llegando a los puertos de la provincia de Moho que están ubicados en el centro poblado de Lloquesani, Umuchi, y Conima.

Y en la actualidad ya se aprobó el proyecto para la realización del asfalto de la carretera que ingresa desde el centro poblado de Jipata pasando por el centro poblado de Umuchi Lloquesani llegando así a la provincia de Moho esto con la finalidad de activar un corredor turístico a futuro en beneficio de la provincia y distritos aledaños.

### **Lago Titicaca:**

Esta forma parte de la provincia de Moho ya que bordea gran parte de su territorio y es conocido como el lago sagrado de los incas y está rodeado entre los cerros que se levantan a su alrededor y tiene una altura de 3812 m.s.n.m aproximadamente; tiene una apariencia inofensiva sin embargo es sumamente peligroso ya que ha cobrado vidas a lo largo del tiempo.


También existe una leyenda que dicen que antiguamente la provincia de Moho era como un hoyo entre los cerros Calvario y Merkemarka unidos en ese momento y que el inca Manco Cápac desde lo más alto lanzó una bola de hierro cayendo en medio de estos cerros quebrándolos y el pequeño pedazo del cerro recorrió con la fuerza del agua que desembocó en el lago Titicaca y es allí donde nace el pueblo de Moho; dicha leyenda fue divulgada por los pobladores antiguos y no se conoce en sí la veracidad de este o no.

### **Temperatura:**

En la época de invierno en la provincia de Moho descienden hasta 0°C y el frío suele ser tan fuerte que afecta a los pobladores provocándoles dolores en las articulaciones y huesos; y en la época de verano la temperatura máxima que llega a alcanzar suele ser aproximadamente unos 18°C y el sol también es agresivo ya que también ha causado daños en la piel de los pobladores; y como todos sabemos en los últimos años el calentamiento global ha causado graves cambios climatológicos y catástrofes en la naturaleza y la provincia de Moho no es ajena a ello.

### **Superficie:**

La superficie de la provincia de Moho oscila entre los 83000km<sup>2</sup> que pertenece a Perú y el otro 4996.23km<sup>2</sup> a Bolivia; y el lago Titicaca su extensión es de 194km<sup>2</sup>.



**Figura 2:** Lago Titicaca  
**Fuente:** Fotografía propia

#### **3.1.4 RECURSOS TURISTICOS:**

##### **A) IGLESIA DE SAN PEDRO:**

Se encuentra ubicado en la plaza principal de Moho el cual es un templo colonial de piedra labrada de una sola torre, en cuyo interior destaca el altar mayor de estilo colonial con tallado de madera, bañado en pan de oro; donde existen cuadros de la época colonial con influencia Cuzqueña.

Dicha construcción data de la época colonial, está clasificada como un monumento histórico ya que se edificación es hermosa por fuer a y dentro, fue hecha a principios del siglo XVII, en 1902 se hizo el entablado la iglesia y se realizó un inventario de los objetos que se encuentran en su interior, el techo antiguamente era de paja, rudo pintado y algo deteriorado, en 1950, el techo fue

cambiado por calamina, 1995 se instaló el fluido eléctrico, y se cubrió el santuario por una alfombra.

En su construcción se utilizó material de piedra tallada y no tallada, una mezcla especial preparado con cal para las uniones, y palos para los soportes, y arcillas como material principal de la población en ese entonces.

La imagen principal del santuario es el Señor de Exaltación, el cual se venera cada 14 de setiembre donde se realiza una fiesta en la provincia presentando danzas con trajes de luces los días principales y se realiza una corrida de toros para finalizar la fiesta en honor a dicho santo.

**Accesibilidad:** Como está ubicada en la plaza principal de la provincia su accesibilidad es fácil y rápida ya que las calles aledañas todas están asfaltadas y se puede llegar en carro o a pie.

Las actividades que se pueden realizar en dicha iglesia es de carácter cultural ya que se hace un recorrido en su interior donde se puede apreciar los diferentes santos que hay en su interior, su arquitectura, y aprender un poco más de su historia.



**Figura 3:** Iglesia San Pedro de Moho



**Fuente:** <https://www.google.com/search?q=iglesia+de+san+pedro+de+moho&>

#### **B) AGUITA DE SUPULLULLO:**

En el lugar denominado como las compuertas de Mucuraya quedan aproximadamente a 1 Km. De la provincia de Moho, allí se encuentra el manantial de agua natural “Agüita de Supullullo”, el cual se desconoce su proveniencia ya que sale desde los suelos subterráneos del cerro Merkemarka, dicha agua es clara y dulce la cual se puede beber sin problema alguno y entre la leyendas e historias de la población existen diferentes versiones de donde proviene y sus propiedades.

Una de sus historias más conocidas es que si algún visitante de afuera la bebe ya no se va de la provincia de Moho y se queda a radicar en dicha provincia encantado por su naturaleza y belleza.

**Accesibilidad:** Para llegar a este lugar es súper fácil y transitable ya que queda a un costado de la carretera que va hacia la parcialidad de Lloquesani y se puede ir caminando o en vehículo, está a 10 minutos de la provincia de Moho.



**Figura 4:** Agüita de Supullullo

**Fuente:** <https://www.google.com/search?q=aguita+de+supullollo&tbm>

### **C) EL CERRO DE MERKEMARCA:**

Por el lado Oeste de la provincia de Moho encuentra ubicado el cerro e Merkemarka el cual su nombre traducido al castellano significa “pueblo viejo” o

antiguo; en la cima de este se encuentran vestigios antiguos de una ciudadela de piedra deteriorada con el paso del tiempo.

Ya que antiguamente los pueblos se edificaban en las cimas de los cerros o montañas para evitar ser atacados ya que eran lugares estratégicos y pues probablemente el pueblo de Moho haya sido edificado en un inicio allí.

El nombre de este cerro significa pueblo viejo y está ubicado al sur oeste de la plaza de armas. Es un centro ceremonial y complejo arqueológico, donde se puede decir que dio inicio al pueblo de Moho y se ubicaban en partes altas para así defenderse de las incursiones de los enemigos, en dicho lugar se encuentran las ruinas de lo que fue la ciudadela e incluso se han llegado a encontrar algunos utensilios de oro propios de la época según lo que se cuenta y hoy en día solo quedan las ruinas y cada año nuevo andino los pobladores del lugar ascienden al cerro para prender velas y hacer casitas de piedra y challan la tierra en señal de agradecimiento a la tierra pachamama por los productos que se cultivan año tras año.

**Accesibilidad:** Su acceso es muy accidentado y para poder ascender presenta dificultades ya que no hay un camino trazado o marcado y se demora aproximadamente una hora en llegar a la cima.



**Figura 5:** Cerro Merkemarka  
**Fuente:** Fotografía propia

#### **D) PLAYAS DE KEYAHUASI:**

En la provincia de Moho a unos 8kms aproximadamente se encuentra ubicado las hermosas playas de Keyahuasi donde desde lo más alto de las montañas se pueden observar 5 penínsulas las cuales se parecen a los dedos de un dragón o cocodrilo esto ubicado exactamente en el centro poblado de Umuchi que por su belleza de la naturaleza es denominada “El valle sagrado del altiplano”.

Dicho centro poblado es un valle natural que esta sobre los 3840m.s.n.m y este cuenta con una flora y fauna propia del lugar. Estas playas son un lugar mágico y natural donde se puede encontrar arena blanca y piedras circulares de color blanco y el agua suele ser cristalina ya que no existe mucha contaminación en el lugar; allí también se puede realizar pesca recreativa ya que los pobladores

del lugar cuentan con criaderos de truchas ubicados en medio del lago, también podemos encontrar la famosa totora que crece en las orillas de todo el lago donde las aves propias del lugar suelen hacer sus nidos y se puede disfrutar del agradable clima en ciertas épocas del año.

**Accesibilidad:** El acceso hacia este lugar es un poco complicado ya que la carretera es trocha y definitivamente se hace una caminata de aproximadamente media hora.



**Figura 6:** Playas de Keyahuasi

**Fuente:** Fotografía tomada por la investigadora

#### **E) ISLA SUASI:**

La Isla Suasi es la única isla privada del Lago Titicaca peruano. Ubicada a 4 horas navegando en lancha desde la ciudad de Puno, ofrece un destino único


para el disfrute de la naturaleza. Nuestro Hotel Isla Suasi es el lugar ideal para descansar y relajarse con increíbles vistas al lago. Ofrecemos un servicio exclusivo al navegar desde el puerto de Puno hasta la Isla Suasi, atravesando todo el Lago Titicaca y visitando las famosas islas de Uros y Taquile.

Dicha isla se encuentra a una media hora de la provincia de Moho dentro de ella se encuentra un hotel con el mismo nombre el cual es privado donde la dueña es la Sra. Martha Giraldo quien lo administra desde ya hace varios años y en dicho establecimiento se puede encontrar un hotel con 36 habitaciones bien implementadas hechas de material rustico propios del lugar, y la energía eléctrica es producida por paneles solares, también se puede encontrar una sala de masajes, un sauna, área de parrillada y fogata, bar, museo y el agua es bombeada del mismo lago Titicaca, también en las orillas del lago se puede realizar algunos deportes como el kayak, buceo, o simplemente realizar natación cuando el clima es favorable. Este hotel recibía hasta antes de la pandemia del covid-19 a turistas nacionales y extranjeros quienes llegaban directamente desde la ciudad de Puno en barcos; podemos encontrar la página del hotel en internet donde se encuentra con el mismo nombre y se puede realizar las reservaciones correspondientes, y al día de hoy se está volviendo a reactivar tomando las precauciones del caso aplicando los protocolos de sanidad.

Sin duda es un lugar mágico donde también está rodeado de flora y fauna propia del lugar se puede encontrar auquénidos como la llama, vicuñas las cuales viven libres en la isla y plantas medicinales.



**Accesibilidad:** Para poder llegar a esta Isla definitivamente se hace por medio de botes o pequeñas lanchas que se encuentran varados en la orilla del lago por la parcialidad de Cambria y se realiza una caminata de 10 minutos aprox. Para llegar al acceso mismo del hotel con el mismo nombre Suasi; para llegar a tomar la embarcación a las orillas puede ser a pie o en vehículo ya que existe una pista asfaltada y una parte camino de tierra.



**Figura 7:** Isla Suasi  
**Fuente:** Fotografía propia

#### **F) CERRO CALVARIO:**

Se encuentra ubicado al frente de la plaza principal de la provincia de Moho, cuenta con accesibilidad ya que hay graderías implementadas por la municipalidad a través de los años y se encuentran en buen estado de conservación para poder ascender hacia el cerro sin problema alguno, este cerro tiene una hermosa vista hacia el lago Titicaca y el pueblo de Moho donde

podemos obtener fotografías magnificas apreciando la naturaleza en todo su esplendor, es el cerro donde se realiza la peregrinación en semana santa y se realiza el recorrido de las estaciones mediante una escenificación a cargo de la parroquia del pueblo a donde acuden muchos fieles entre adultos , jóvenes y niños quienes acompañan el viacrucis, también el cerro posee varias plantas medicinales las cuales podemos llevarnos para consumirlas.

**Accesibilidad:** Como se puede apreciar en la figura 7, para poder llegar hacia la cima de este cerro existe unas graderías de cemento con pasamanos las cuales facilitan el tránsito y para así poder llegar más rápido, el ascenso se realiza en un tiempo aproximado de 20 a 30 minutos haciendo pausas.



**Figura 8:** Ascenso al Cerro Calvario



**Fuente:** Fotografía propia

### **G) CIUDADELA DE SIANI: ATRACTIVO ANCLA**

La ciudadela arqueológica de Siani se encuentra ubicado al sureste de Conima, en la parte alta del cerro, dicho lugar fue declarado Patrimonio Cultural de la Nación, por el Instituto Nacional de Cultura mediante R.D.N. N° 296/INC-2003.

Esta ciudadela está construida a base de piedra con acabados solidos los cuales fueron realizados por sus antiguos pobladores y al igual que las otras ciudadelas fue hecha en la cima del cerro con vista hacia el lago Titicaca. Sus antiguos pobladores tenían una característica singular ya que median 1.15m y cuenta la leyenda que antiguamente estos vivian en la parte baja del lago Titicaca y que hubo una inundación y por ello tuvieron que refugiarse en la cima del cerro donde construyeron sus hogares estos eran llamados mallkus o gentiles por particular tamaño.

En sus construcciones se puede encontrar pequeñas casa llamadas kolkas las cuales les servían para guardar sus alimentos y sus puertas eran pequeñas, también existían unas pequeñas chullpas que eran las tumbas, sus habitaciones eran construidas con piedra canteada y tallada con más precisión y uniones en ángulo para que tuvieran una estructura más fuerte, todas las piedras usadas son de forma rectangular y unidas con arcilla para que así la lluvia no filtrara las edificaciones, los muros tenían un ancho de 40cm.

En sus 43 hectáreas hay una gran variedad de flora: hierbas aromáticas, medicinales, gramíneas, pastos naturales, árboles y cultivos de papas, ocas, quinua y tarwi; y fauna silvestre: vicuñas y vizcachas.

**Accesibilidad:** El acceso a esta ciudadela hoy en día ya se encuentra habilitado y se puede llegar a través de unas graderías hechas en piedra y el camino está debidamente señalado para evitar cualquier inconveniente y hasta la entrada se puede llegar en vehículo ya que está a un costado de la carretera.



**Figura 9:** Ciudadela de Siani

**Fuente:** <https://www.google.com/search?q=ciudadela+de+siani&sxsrf>

### **3.1.5 CALIDAD NECESARIA E INFRAESTRUCTURA:**

**Grafico 1:** Identificación de servicios básicos

<b>SERVICIOS EN EL CENTRO BASE</b>					
<b>Hoteles</b>		<b>Guías</b>		<b>Ventas de Artesanía</b>	
Si (X)	No ( )	Si ( )	No (X)	Si ( )	No (X)
<b>Hostales</b>		<b>Albergues</b>		<b>Oficinas de Turismo</b>	
Si (X)	No ( )	Si ( )	No (X)	Si (X)	No ( )
<b>Restaurantes</b>		<b>Resort</b>		<b>Internet</b>	
Si (X)	No ( )	Si ( )	No (X)	Si (X)	No ( )

Fuente: Elaboración propia

**Grafico 2:** Identificación de infraestructura en el atractivo ancla

<b>Facilidades</b>							
<b>Atractivos ancla</b>	<b>Señalización interna</b>	<b>Comunicación</b>	<b>Estacionamiento</b>	<b>SS.HH</b>	<b>Seguridad</b>	<b>Rampa discapacitados</b>	<b>Restaurante/Cafetería</b>
	<b>Horarios de visita/ precios</b>						

<b>Ciudadela arqueologica de Siani</b>	<b>X</b>	<b>X</b>			<b>X</b>		<b>X</b>	<b>Horario: 9:00 am/ 3:00 pm</b>
								<b>Costo: S/.3.00</b>
								<b>Dirección: Centro poblado Sucuni Jappisse</b>

**Fuente:** Elaboración propia

### 3.1.6 ATRACTIVOS PERIFÉRICOS Y DE ENTORNO:

La provincia de Moho cuenta con muchos atractivos periféricos los cuales también hacen que la estadía del turista o visitante sea más emocionante a continuación mencionaremos:

**Grafico 3:** Identificación de atractivos periféricos de la provincia de Moho

<b>PROVINCIA DE MOHO</b>	
<b>FESTIVIDADES</b>	<b>DANZAS</b>
Fiesta de Santa Barbara	Pandilla moheña
korawasiris	Satiris (Conima)
Carnavales	Los soldados Palla Palla
Semana Santa	Tarkeada

Fiesta de cruz de mayo	Auqui auquis
Año nuevo andino	Kullaranis
Fiestas Patrias	Torero
Festividad del señor de la exaltación	
Todos los Santos	

**Fuente:** Elaboración propia

### **EPOCA DE VISITA:**

La mejor época para visitar la provincia de Moho y sus demás distritos es en primavera que es entre los meses de Setiembre a noviembre, y así poder apreciar lo que la naturaleza nos ofrece.

### **3.1.7 DESCRIPCIÓN DEL CIRCUITO TURÍSTICO: “La Ruta Moheña”**

El siguiente Circuito Turístico que se propone a continuación al cual llamaremos “La ruta moheña”, será de carácter REGIONAL ya que se realizara en la provincia de Moho y distritos aledaños y el cual tendrá 2 días de duración ya que las distancias entre los lugares a visitar no son muy lejanos pero para poder disfrutar mejor del circuito es mejor tomarse un tiempo en cada lugar.

#### **Fase I: Estructuración del circuito**

- ✓ Dicho Circuito es de temática general (Cultural, natural, de diversión, etc) ya que se podrá realizar diferentes actividades en los lugares que se visitaran.

- ✓ Los recursos turísticos a visitar serán: Las playas de Keyahuasi, Aguita de Supullullo, Cerro calvario, Isla Suasi, Ciudadela de Siani, Iglesia de San Pedro de Moho y Cerro Merkemarka.
- ✓ El punto de salida será en el Centro poblado de Jipata; las paradas técnicas se realizaran en el centro poblado de Umuchi, Provincia de Moho, Isla Suasi, y el centro poblado de Sucuni Japisse; en cuanto a las paradas de Estancia será en la Isla Suasi; y la Llegada será a la Provincia de Moho.
- ✓ Los Horarios: Este circuito al ser de 2 días de duración debe empezar el día 1 a las 8 am y se finalizaría el día 2 aproximadamente a las 5 pm.
- ✓ La cantidad de personas que podrán participar en dicho circuito deben ser grupos de aproximadamente 10 a 15 personas para no saturar los lugares a visitar.
- ✓ Por último los recorridos internos que se puede dar en la ruta son en la provincia de Moho y la Isla Suasi ya que son lugares que cuentan con otras atracciones turísticas menores como viveros, piscigranjas, baños sauna, lugar de masajes con plantas y artículos propios del lugar, restaurantes pequeños con platos tradicionales del lugar y museo.

### **Fase II: Determinación y selección de los servicios a incluir en la ruta**

En la “Ruta Moheña” se incluirá los siguientes servicios: Transporte, Alojamiento, Alimentación, Servicio de guías.

Lo que NO se incluirá serán los costos de visitas y actividades recreativas.

### **Fase III: Determinación de los costos y gastos de operación**

- ✓ Los costos fijos son el transporte, alojamiento, alimentación y los servicios de guías.
- ✓ Los costos variables son los productos a adquirir en los lugares que se visitaran.

**Fase IV: Determinación de precios y beneficios netos de operación**

- ✓ El cálculo del precio por persona será s./ 500.00

Programa propuesto para el circuito turístico:

**Día 1**

**Gráfico 4:** Circuito turístico “La ruta Moheña”- Día 1

<b>HORA</b>	<b>ACTIVIDADES</b>
06:00 am	Traslado de hotel de la ciudad de Puno hacia el punto de partida que es en el centro poblado de Jipata.
07:00 am	Desayuno breve en la ciudad de Juliaca
08:00 am	1er. Punto de concentración en el cruce del centro poblado de Jipata y empezamos con el recorrido. Se les brindara algunos consejos para el recorrido e indicaciones.
09:30 am	Llegada al primer atractivo turístico a las “playas de Keyahuasi” ubicado en el centro poblado de Umuchi allí se realizaran las siguientes actividades:kayak, pesca recreativa, paseo en bote, y disfrutar de la naturaleza.
11:00 am	Llegamos al siguiente recurso turístico que es “el agüita de supullullo” donde observaremos el manantial, podremos tomar

	y llevarnos agua en nuestras botellas y podremos observar por alrededores la naturaleza y recolectaremos plantas medicinales.
12:30 pm	Almuerzo en la provincia de Moho
02:00 pm	Ingresaremos a la ciudadela de Siani (atractivo ancla) el recorrido dura aproximadamente unos 40 minutos donde se podrá observar los restos arqueológicos de la ciudadela y escucharemos sobre su historia por parte del guía se tomaran las fotos correspondientes.
03:30 pm	Llegaremos a la Isla Suasi y allí pernoctaremos la 1ra noche, a partir de la llegada al lugar los turistas ya tienen toda la tarde libre para poder descansar, disfrutar de las instalaciones de la isla podrán encontrar un área de masajes con plantas del lugar también pueden disfrutar de los baños sauna, visitar el museo, realizar una fogata en la zona respectiva o contemplar el atardecer en la pequeña playa del lugar y en la noche se dará la respectiva cena show donde contemplaran danzas típicas de la zona y un poco de diversión para luego ir a descansar.

**Fuente:** Elaboración propia de la investigadora

## Día 2

**Grafico 5:** Circuito turístico “La ruta moheña”- Día 2

HORA	ACTIVIDADES
------	-------------



07:00 am	Desayuno en la Isla Suasi y salimos hacia la Provincia de Moho.
08:00 am	Realizaremos el ascenso al cerro Calvario donde observaremos las estaciones y en la cima se hará un pago a la tierra donde todos los turistas serán partícipes de dicha ceremonia se realizarán las explicaciones respectivas, se tomarán fotografías.
10:00 am	Nos ubicaremos en la plaza central de la provincia de Moho donde podrán tomarse fotografías y nos dirigimos a la Iglesia San Pedro de Moho donde haremos un recorrido por las instalaciones y el guía explicará acerca de los monumentos la infraestructura y su historia de esta.
11:00 am	Subiremos al último atractivo que es el “Cerro Merkemarka” donde se podrán observar las diferentes aves que habitan en la provincia de Moho como el marianito, chiguanco entre otros
12:30 pm	Almuerzo en la provincia de Moho
01:30 pm	Retorno a la ciudad de Puno

**Fuente:** Elaboración propia de la investigadora

### **Itinerario detallado del circuito turístico “La ruta Moheña” 02 días 01 noche:**

#### **Día 1:** Traslado del hotel y Arribo a la Isla Suasi

Primero se le recogerá en la puerta de su hotel en una minivan y os dirigimos hacia la ciudad de Juliaca donde tomaremos desayuno en el mercado Túpac Amaru y continuaremos hacia nuestro punto de inicio en el centro poblado

de Jipata, una vez estando allí realizaremos una parada para dar la explicación correspondiente sobre el recorrido los cuidados a tener durante el trayecto y la estancia, luego nos dirigimos hacia el primer atractivo que son las playas de keyahuasi en el centro poblado de Umuchi donde podremos realizar las siguientes actividades: kayak, pesca recreativa, paseo en bote, juegos de jincana en grupos y podrán bañarse los que deseen; después nos dirigimos al segundo atractivo que es el agüita de supullullo donde se dará una breve historia acerca de este manantial luego podremos degustar de esta agua su pureza y los que deseen podrán llevarse un poco en sus botellas luego recolectaremos algunas plantas medicinales aledaños al lugar para que se puedan llevar como el eucalipto, muña, menta, wira wira, cedrón las cuales ayudan a mejorar cuando una persona esta resfriada con tos o gripe.

Luego nos dirigimos hacia la provincia de Moho para almorzar en la quinta Rosita donde degustaremos un plato típico de la provincia una sopa llamada chairo a base de chuño molido y carne de cordero y de segundo una matasquita también hecha con cordero y papa cosechada en la misma provincia.

Después nos iremos hacia el centro poblado de Sucunni Jappise donde visitaremos el 3er atractivo que es la ciudadela de Siani donde realizaremos el recorrido de sus instalaciones arqueológicas mientras el guía nos dará las reseñas respectivas del lugar y podrán tomarse fotografías; y por último nos vamos hacia el centro poblado de Cambria donde se encuentra el último atractivo a visitar en el día que es la Isla Suasi donde los turistas tendrán la tarde libre para explorar la Isla, donde encontrarán los servicios de sauna-spa, masajes a

base de las hierbas propias del lugar, fogata, visita al museo y recorrido de alrededores y allí pernoctaremos en el hotel con el mismo nombre "Suasi", por la noche se dará la cena show donde se apreciarán danzas típicas del lugar y música.

**Día 2:** Visita a la provincia de Moho y traslado out

En este segundo día, tomaremos desayuno temprano en la misma isla Suasi y luego nos dirigimos hacia la provincia de Moho donde primero realizaremos el ascenso al primer cerro "Calvario" recorriendo las estaciones y una vez estando en la cima se realizara un pago a la tierra que estará a cargo de una persona del lugar experta en el tema donde todos serán partícipes de esta actividad luego se podrán sacar las fotografías correspondientes con los hermosos panoramas hacia ambos lados del cerro donde se puede ver por un lado el famoso Lago Titicaca en su máximo esplendor y por el otro lado se puede apreciar la provincia de Moho por completo; luego bajaremos y nos reuniremos un rato en la misma plaza de armas de la provincia para escuchar un poco de la historia de la provincia de Moho y se podrán observar un par de danzas típicas propias del lugar donde serán partícipes los turistas luego nos vamos hacia la iglesia San Pedro de Moho para hacer un recorrido con las explicaciones correspondientes sobre sus santos, su arquitectura, su historia y se podrán tomar las fotografías correspondientes.

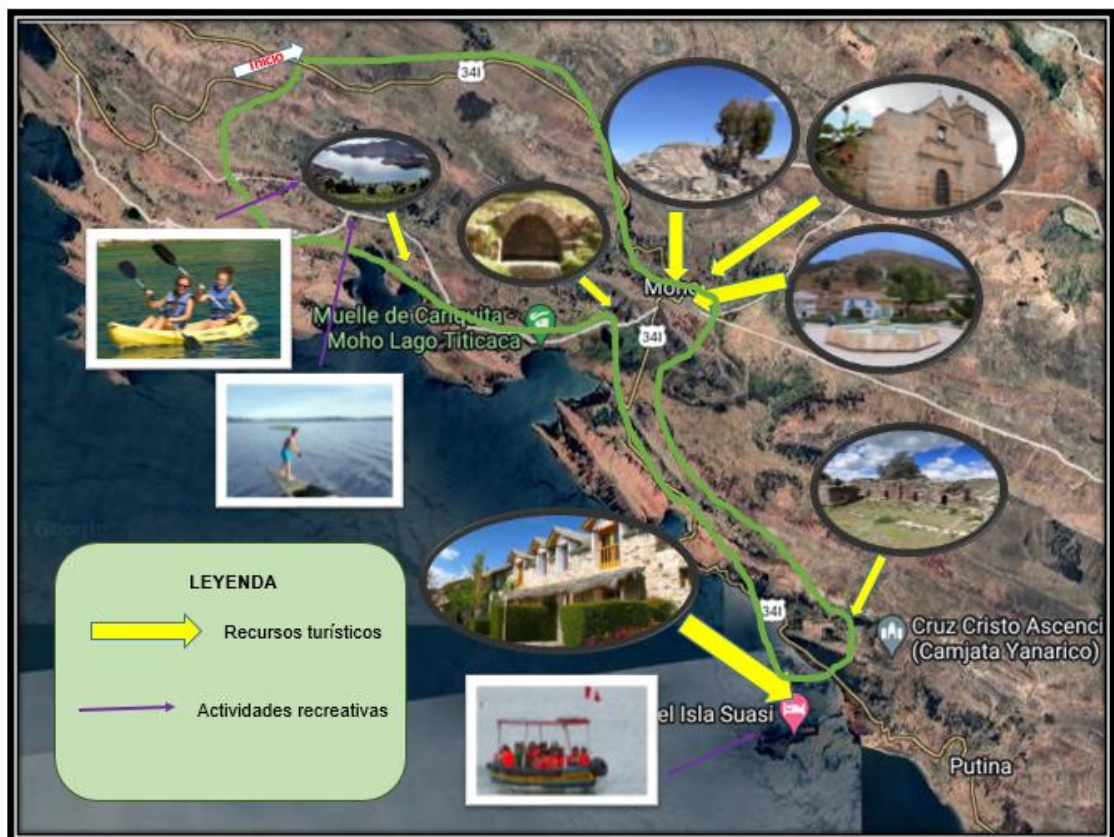
Y por último realizaremos el trekking hacia el cerro Merkemarka donde podremos observar la flora y fauna propias de la provincia se tomaran fotos y en la cima armaremos pequeñas chullpas con piedras para encomendarnos a la

santa tierra pachamama y luego de las fotografías retornaremos al terminal terrestre del pueblo para abordar nuestro bus y retornar hacia la ciudad de Puno.

### **Fin del Circuito Turístico “La ruta Moheña”**

**Incluye:** Alojamiento, alimentación, y transporte.

**No incluye:** Alimentación no programada, tickets turísticos, transportes privados como taxis o moto.



**Figura 10:** Mapa del circuito turístico “La ruta moheña”

**Fuente:** Elaborado por la investigadora

### **3.1.8 PLANTA TURISTICA:**

Son las instalaciones físicas necesarias para el desarrollo de los servicios turísticos privados.

La provincia de Moho y sus demás distritos en la actualidad cuentan con hospedajes privados básicos solo para recibir turistas locales, y existe uno en la misma provincia de Moho un hotel el cual según información brindada por el jefe de la Unidad de Turismo y Desarrollo Empresarial nos dice que dicha instalación podría albergar a turistas extranjeros pero siempre y cuando este cuente con el personal capacitado y se haga un arreglo general a dicho inmueble para volver a operar; pero por otra parte en la Isla Suasi si se cuenta con un Hotel 3 estrellas el cual opero hasta antes de la pandemia que afecto al mundo entero el COVID-19, pero hoy en día tanto en la Isla como en la provincia de Moho se están haciendo ya las coordinaciones necesarias para poder reactivar el turismo local y se están gestionando algunas obras en beneficio del turismo para poder lograr que la provincia de Moho se convierta en un lugar turístico oficialmente.

### **3.1.9 INSTITUCIONES PÚBLICAS Y PRIVADAS:**

**EN LA PROVINCIA DE MOHO EN CUANTO A ORGANISMOS PÚBLICOS CUENTA CON:**

- ✓ Centro de Salud
- ✓ Municipalidad provincial y distrital
- ✓ Juzgado mixto

- ✓ Ugel Moho
- ✓ Policía Nacional del Perú
- ✓ Serenazgo
- ✓ Oficina de migraciones (Distrito de Tilali)
- ✓ Oficina de agricultura
- ✓ Instituciones educativas inicial – primaria – secundaria
- ✓ Defensoría del pueblo
- ✓ Subprefecto
- ✓ Esfa -Escuela Superior de Artística

**ORGANISMOS PRIVADOS EXISTEN LOS SIGUIENTES:**

- ✓ Hostales básicos
- ✓ Consultorios dentales
- ✓ Entidades bancarias
- ✓ Notaria privada
- ✓ Jueces de paz 1ra, 2da y 3ra nominación
- ✓ Parroquia San Pedro de Moho

**ORGANISMOS REGIONALES-PUNO:**

**A. Instituciones públicas**

- ✓ 4ta. Brigada de Montaña

- ✓ Aduanas Puno
- ✓ Capitanía de Puerto
- ✓ Compañía de Bomberos Voluntarios del Perú Unidad Puno 42
- ✓ Consulado de Bolivia
- ✓ Dirección General de Migraciones y Naturalización - Migraciones Puno
- ✓ Dirección Regional de Agricultura
- ✓ Dirección Regional de Circulación Terrestre
- ✓ Dirección Regional de Comercio Exterior y Turismo – Puno
- ✓ Dirección Regional de Cultura
- ✓ Dirección Regional de Educación
- ✓ Dirección Regional de Salud
- ✓ Dir. Reg. Servicio Nac.de Metereología e Hidrológica – Senamhi.
- ✓ Dirección Regional De Transportes Comunicaciones y Vivienda
- ✓ Dirección Regional del Ministerio de Relaciones Exteriores.
- ✓ Empresa Pública De Saneamiento Ambiental – Emsa Puno
- ✓ Empresa regional de servicios públicos de electricidad
- ✓ Gobierno regional puno
- ✓ Hospital regional “Manuel Núñez butrón”
- ✓ Instituto nacional de estadística e informática
- ✓ Instituto nacional de defensa civil – región Puno
- ✓ Inst. Nac. De def. Del consumidor y la prop.intelectual - indecopi
- ✓ Instituto superior público “José Antonio encinas”
- ✓ Iperu – promperu
- ✓ Ministerio del ambiente (antes inrena – puno).

- ✓ Ministerio público - fiscalía provincial de prevención del delito.
- ✓ Municipalidades provinciales y distritales de la región puno.
- ✓ Policía nacional del Perú puno – policía de turismo
- ✓ Proyecto especial lago Titicaca – pelt
- ✓ Reserva nacional del Titicaca.
- ✓ Seguro social de salud - Es salud Puno.
- ✓ Sernanp - parque nacional bahuaja sonene
- ✓ Superintendencia nac. De administ. Tributaria – sunat puno

#### **B. Instituciones privadas**

- ✓ Organización de gestión de destino - ogd puno
- ✓ Asociación de artesanos.
- ✓ Asociación de guías de turismo (aguitur puno).
- ✓ Asociación de guías oficiales de turismo (agotur puno).
- ✓ Asociación de restaurantes y afines.
- ✓ Asociación de servicios turísticos vivencial los collas
- ✓ Asociación de turismo de anapia
- ✓ Asociación machaka marka de luquina chico – Chucuito
- ✓ Asociación promoción turística playa Chifrón – Capachica
- ✓ Asoc. Reg. De agencias de viaje y turismo – puno (aravit puno).
- ✓ Asociación Titicaca al mundo
- ✓ Asoc. Unificada de trans. Turístico acuático lacustre – uros
- ✓ Cámara de transporte turístico terrestre de puno
- ✓ Cámara hotelera de puno
- ✓ Cámara regional de turismo de puno (caretur puno)



- ✓ Asociación de turismo de cotos – península de capachica
- ✓ Colegio de licenciados en turismo (colitur)
- ✓ Asociación de turismo de llachón – península de capachica
- ✓ Asociación de transporte turístico acuático lacustre

### **C. Ongs de Puno**

- ✓ Cedesos “centro de desarrollo sostenible”
- ✓ Cite camélidos sudamericanos
- ✓ Caritas puno
- ✓ Gestur puno
- ✓ Idra Perú – puno
- ✓ Care Perú – puno

### **D. Prestadores de servicios turísticos**

- ✓ Servicios de hospedaje
- ✓ Servicios de agencias viajes y turismo
- ✓ Servicios de transporte turístico
- ✓ Servicios de guía de turismo
- ✓ Servicios de orientadores turísticos
- ✓ Servicios de restaurantes

### **E. Centros de enseñanza superior de turismo**

- ✓ Universidad nacional del altiplano
- ✓ Universidad andina Néstor Cáceres Velásquez
- ✓ Instituto superior público “José Antonio Encinas” puno
- ✓ Instituto superior de turismo de puno (isetur puno)
- ✓ Instituto superior tecnológico privado de turismo san Luis de alba

- ✓ Escuela de gastronomía de turismo egatur
- ✓ Instituto superior público de capachica – especialidad guía de turismo

## **CAPITULO IV: CONCLUSIONES Y RECOMENDACIONES**

### **CONCLUSIONES:**

**PRIMERA:** La provincia de Moho y sus distritos aledaños cuentan con riquezas turísticas que deben ser aprovechadas en beneficio mismo de sus pobladores y la comunidad en si para no quedar en el olvido y de esta manera revalorizar su cultura y costumbres y que esta siga de generación en generación para poder ser transmitido a los demás.

**SEGUNDA:** El turismo es una actividad que puede beneficiar de distintas maneras a un lugar determinado donde se da y en este caso en la provincia de Moho, pues esperamos que a futuro se de este proyecto y así los pobladores mejoren su calidad de vida y aprendan mucho más de esta bonita actividad que es el turismo.

**TERCERA:** Este circuito turístico que proponemos involucra las riquezas naturales y culturales de esta provincia lo cual es un turismo sostenible ya que no daña la naturaleza ni el medio ambiente al contrario en el recorrido se aprenderá a cómo cuidar y proteger nuestra flora y fauna mediante buenas practicas los cuales serán impartidos mediante los mismos pobladores que ya conocen bien sus tierras y alrededores con el apoyo de profesionales en los temas medioambientales.

## **RECOMENDACIONES**

**PRIMERA:** Si bien es cierto los pobladores de la provincia de Moho tienen interés por saber más acerca del turismo pero por falta de conocimientos en cómo realizarlo no se han atrevido a brindar servicios turísticos, entonces se recomienda que con el apoyo de las autoridades y profesionales en turismo se les brinde capacitaciones y material correspondiente para que empiecen a incursionar en esta actividad de manera adecuada.

**SEGUNDA:** Para lograr que este circuito turístico sea una realidad se recomienda trabajar en conjunto, apoyándonos unos a otros y todos se involucren de manera responsable para lograr resultados positivos para todos en general.

## **BIBLIOGRAFÍA:**

- <https://inturperu.edu.pe/circuitos-turisticos-por-que-son-tan-importantes/>
- [http://nulan.mdp.edu.ar/550/1/varisco\\_c.pdf](http://nulan.mdp.edu.ar/550/1/varisco_c.pdf)

- <https://www.esic.edu/rethink/management/estrategias-de-diversificacion-definicion-y-tipos>
- [https://antropologoprincipiante.com/que-es-la-cultural/#:~:text=Qu%C3%A9%20es%20la%20cultura%20seg%C3%BAAn%20Marvin%20Harris%201927%2D2001,-Padre%20del%20materialismo&text=Ofrece%20otra%20definici%C3%B3n%20dice%20que,es%20decir%2C%20su%20conducta\).](https://antropologoprincipiante.com/que-es-la-cultural/#:~:text=Qu%C3%A9%20es%20la%20cultura%20seg%C3%BAAn%20Marvin%20Harris%201927%2D2001,-Padre%20del%20materialismo&text=Ofrece%20otra%20definici%C3%B3n%20dice%20que,es%20decir%2C%20su%20conducta).)
- <https://www.iperu.org/provincia-de-moho>
- <https://munimoho.gob.pe/moho/historia-de-moho/>
- <https://munimoho.gob.pe/moho/#:~:text=El%20distrito%20de%20Moho%2C%20fue,a%20la%20provincia%20de%20Huancan%C3%A9.>
- [https://www.inei.gob.pe/media/MenuRecursivo/publicaciones\\_digitales/Est/Lib1673/libro.pdf](https://www.inei.gob.pe/media/MenuRecursivo/publicaciones_digitales/Est/Lib1673/libro.pdf)
- <https://munimoho.gob.pe/moho/atractivos-turisticos/>
- <https://www.entornoturistico.com/circuitos-turisticos-que-son-y-como-disenarlos/#:~:text=Seg%C3%BAAn%20el%20libro%20%E2%80%9CBreve%20diccionario,de%20bienes%20y%20servicios%20tur%C3%A9sticos.&text=Tambi%C3%A9n%20se%20entiende%20por%20circuito,veces%20por%20el%20mismo%20sitio.>
- <https://cdn.www.gob.pe/uploads/document/file/2425335/PERTUR%20PUNO.pdf>
- <https://www.regionpuno.gob.pe/descargas/planes/2013-plan-estrategico-institucional-turismo-pertur-al-2021.pdf>

- <http://repositorio.untrm.edu.pe/handle/UNTRM/163>
- <http://www.dspace.uce.edu.ec/handle/25000/12739>